





<b>Hlavní inženýr projektu:</b>	Ing. Jana Bendová		 <b>PROVO</b> spol. s r.o. PROJEKCE INŽENÝRSKÝCH STAVB HUDCOVA 76, 612 00 BRNO tel.: 541 613 325-8, provo@provo.cz	
<b>Zodpovědný projektant:</b>	Ing. Jana Bendová			
<b>Vypracoval:</b>	Ing. Libor Černý			
<b>Stavebník:</b>	Statutární město Brno			
<b>Stavba:</b>	<b>BRNO, HAASOVA</b> <b>REKONSTRUKCE KANALIZACE A VODOVODU</b>		<b>Formát:</b>	
<b>Objekt:</b>			<b>Měřítko:</b>	
H. POZEMKY			<b>Datum:</b>	01/2021
			<b>Účel:</b>	DSP+DPS
<b>Příloha:</b>	<b>VÝPIS INFORMACÍ O VYBRANÝCH PACELÁCH</b>		<b>Číslo zakázky:</b>	1600/20
			<b>Paré:</b>	<b>Číslo přílohy:</b>

## Informace o pozemku

Parcelní číslo:	<a href="#">761</a>
Obec:	<a href="#">Brno [582786]</a>
Katastrální území:	<a href="#">Žabovřesky [610470]</a>
Číslo LV:	<a href="#">10001</a>
Výměra [m <sup>2</sup> ]:	4190
Typ parcely:	Parcela katastru nemovitostí
Mapový list:	
Určení výměry:	Graficky nebo v digitalizované mapě
Způsob využití:	ostatní komunikace
Druh pozemku:	ostatní plocha



## Vlastníci, jiní oprávnění

Vlastnické právo	Podíl
Statutární město Brno, Dominikánské náměstí 196/1, Brno-město, 60200 Brno	

## Způsob ochrany nemovitosti

Nejsou evidovány žádné způsoby ochrany.

## Seznam BPEJ

Parcela nemá evidované BPEJ.

## Omezení vlastnického práva

Typ
Věcné břemeno (podle listiny)
Věcné břemeno vedení
Věcné břemeno zřizování a provozování vedení

## Jiné zápisy

Typ
Změna výměr obnovou operátu

☛ Řízení, v rámci kterých byl k nemovitosti zapsán cenový údaj

Nemovitost je v územním obvodu, kde státní správu katastru nemovitostí ČR vykonává [Katastrální úřad pro Jihomoravský kraj](#), [Katastrální pracoviště Brno-město](#)

Zobrazené údaje mají informativní charakter. Platnost dat k 22.12.2020 08:00.

## Informace o pozemku

Parcelní číslo:	<a href="#">759</a>
Obec:	<a href="#">Brno [582786]</a>
Katastrální území:	<a href="#">Žabovřesky [610470]</a>
Číslo LV:	<a href="#">10001</a>
Výměra [m <sup>2</sup> ]:	1973
Typ parcely:	Parcela katastru nemovitostí
Mapový list:	
Určení výměry:	Ze souřadnic v S-JTSK
Způsob využití:	ostatní komunikace
Druh pozemku:	ostatní plocha



## Vlastníci, jiní oprávnění

Vlastnické právo	Podíl
Statutární město Brno, Dominikánské náměstí 196/1, Brno-město, 60200 Brno	

## Způsob ochrany nemovitosti

Nejsou evidovány žádné způsoby ochrany.

## Seznam BPEJ

Parcela nemá evidované BPEJ.

## Omezení vlastnického práva

Typ
Věcné břemeno zřizování a provozování vedení

## Jiné zápisy

Typ
Změna výměr obnovou operátu

✳️ Řízení, v rámci kterých byl k nemovitosti zapsán cenový údaj

Nemovitost je v územním obvodu, kde státní správu katastru nemovitostí ČR vykonává [Katastrální úřad pro Jihomoravský kraj, Katastrální pracoviště Brno-město](#)

Zobrazené údaje mají informativní charakter. Platnost dat k 22.12.2020 08:00.

## Informace o pozemku

Parcelní číslo:	<a href="#">760/4</a>
Obec:	<a href="#">Brno [582786]</a>
Katastrální území:	<a href="#">Žabovřesky [610470]</a>
Číslo LV:	<a href="#">10001</a>
Výměra [m <sup>2</sup> ]:	46
Typ parcely:	Parcela katastru nemovitostí
Mapový list:	
Určení výměry:	Ze souřadnic v S-JTSK
Způsob využití:	ostatní komunikace
Druh pozemku:	ostatní plocha



## Vlastníci, jiní oprávnění

Vlastnické právo

Podíl

Statutární město Brno, Dominikánské náměstí 196/1, Brno-město, 60200 Brno

## Způsob ochrany nemovitosti

Nejsou evidovány žádné způsoby ochrany.

## Seznam BPEJ

Parcela nemá evidované BPEJ.

## Omezení vlastnického práva

Nejsou evidována žádná omezení.

## Jiné zápisy

Nejsou evidovány žádné jiné zápisy.

✚ Řízení, v rámci kterých byl k nemovitosti zapsán cenový údaj

Nemovitost je v územním obvodu, kde státní správu katastru nemovitostí ČR vykonává [Katastrální úřad pro Jihomoravský kraj, Katastrální pracoviště Brno-město](#)

Zobrazené údaje mají informativní charakter. Platnost dat k 22.12.2020 08:00.

## Informace o pozemku

Parcelní číslo:	<a href="#">5108/2</a>
Obec:	<a href="#">Brno [582786]</a>
Katastrální území:	<a href="#">Žabovřesky [610470]</a>
Číslo LV:	<a href="#">10001</a>
Výměra [m <sup>2</sup> ]:	213
Typ parcely:	Parcela katastru nemovitostí
Mapový list:	
Určení výměry:	Ze souřadnic v S-JTSK
Způsob využití:	ostatní komunikace
Druh pozemku:	ostatní plocha



## Vlastníci, jiní oprávnění

Vlastnické právo

Podíl

Statutární město Brno, Dominikánské náměstí 196/1, Brno-město, 60200 Brno

## Způsob ochrany nemovitosti

Nejsou evidovány žádné způsoby ochrany.

## Seznam BPEJ

Parcela nemá evidované BPEJ.

## Omezení vlastnického práva

Typ

Věcné břemeno (podle listiny)

## Jiné zápisy

Typ

Změna výměr obnovou operátu

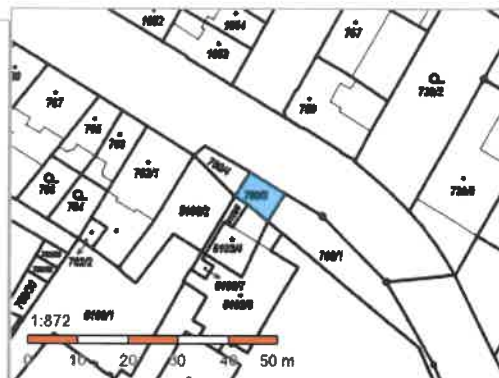
➤ Řízení, v rámci kterých byl k nemovitosti zapsán cenový údaj

Nemovitost je v územním obvodu, kde státní správu katastru nemovitostí ČR vykonává [Katastrální úřad pro Jihomoravský kraj, Katastrální pracoviště Brno-město](#)

Zobrazené údaje mají informativní charakter. Platnost dat k 22.12.2020 08:00.

## Informace o pozemku

Parcelní číslo:	<a href="#">760/3</a>
Obec:	<a href="#">Brno [582786]</a>
Katastrální území:	<a href="#">Žabovřesky [610470]</a>
Číslo LV:	<a href="#">4426</a>
Výměra [m <sup>2</sup> ]:	50
Typ parcely:	Parcela katastru nemovitostí
Mapový list:	
Určení výměry:	Ze souřadnic v S-JTSK
Způsob využití:	jiná plocha
Druh pozemku:	ostatní plocha



## Vlastníci, jiní oprávnění

Vlastnické právo	Podíl
Ostrá Blanka, Bayerova 798/29, Veverří, 60200 Brno	

## Způsob ochrany nemovitosti

Nejsou evidovány žádné způsoby ochrany.

## Seznam BPEJ

Parcela nemá evidované BPEJ.

## Omezení vlastnického práva

Nejsou evidována žádná omezení.

## Jiné zápisy

Nejsou evidovány žádné jiné zápisy.

📌 Řízení, v rámci kterých byl k nemovitosti zapsán cenový údaj

Více informací k cenovým údajům naleznete v aplikaci.

Nemovitost je v územním obvodu, kde státní správu katastru nemovitostí ČR vykonává [Katastrální úřad pro Jihomoravský kraj](#), [Katastrální pracoviště Brno-město](#)

Zobrazené údaje mají informativní charakter. Platnost dat k 22.12.2020 08:00.



## Informace o pozemku

Parcelní číslo:	<a href="#">818/1</a>
Obec:	<a href="#">Brno [582786]</a>
Katastrální území:	<a href="#">Žabovřesky [610470]</a>
Číslo LV:	<a href="#">60000</a>
Výměra [m <sup>2</sup> ]:	4976
Typ parcely:	Parcela katastru nemovitostí
Mapový list:	
Určení výměry:	Graficky nebo v digitalizované mapě
Způsob využití:	ostatní komunikace
Druh pozemku:	ostatní plocha



## Vlastníci, jiní oprávnění

Vlastnické právo	Podíl
Česká republika,	
Prislušnost hospodařit s majetkem státu	Podíl
Úřad pro zastupování státu ve věcech majetkových, Rašínovo nábřeží 390/42, Nové Město, 12800 Praha 2	

## Způsob ochrany nemovitosti

Nejsou evidovány žádné způsoby ochrany.

## Seznam BPEJ

Parcela nemá evidované BPEJ.

## Omezení vlastnického práva

Typ
Věcné břemeno umístění a provoz. elektrorozvodného zařízení
Věcné břemeno zřizování a provozování vedení

## Jiné zápisy

Typ
Změna výměr obnovou operátu

✓ Řízení, v rámci kterých byl k nemovitosti zapsán **cenový údaj**

Nemovitost je v územním obvodu, kde státní správu katastru nemovitostí ČR vykonává [Katastrální úřad pro Jihomoravský kraj, Katastrální pracoviště Brno-město](#)

Zobrazené údaje mají informativní charakter. Platnost dat k 22.12.2020 08:00.

## Informace o pozemku

Parcelní číslo:	<a href="#">1811</a>
Obec:	<a href="#">Brno [582786]</a>
Katastrální území:	<a href="#">Žabovřesky [610470]</a>
Číslo LV:	<a href="#">11823</a>
Výměra [m <sup>2</sup> ]:	142
Typ parcely:	Parcela katastru nemovitostí
Mapový list:	
Určení výměry:	Ze souřadnic v S-JTSK
Druh pozemku:	zastavěná plocha a nádvoří



## Součástí je stavba

Budova s číslem popisným:	<a href="#">Žabovřesky [411922]</a> ; č. p. 389; rodinný dům
Stavba stojí na pozemku:	p. č. <a href="#">1811</a>
Stavební objekt:	<a href="#">č. p. 389</a>
Ulice:	<a href="#">Haasova</a> , <a href="#">Stránského</a>
Adresní místa:	<a href="#">Haasova 389/1</a> , <a href="#">Stránského 389/21</a>

## Vlastníci, jiní oprávnění

Vlastnické právo	Podíl
DOMICILE, s.r.o., Košanova 785/24, Královo Pole, 61200 Brno	

## Způsob ochrany nemovitosti

Nejsou evidovány žádné způsoby ochrany.

## Seznam BPEJ

Parcela nemá evidované BPEJ.

## Omezení vlastnického práva

Nejsou evidována žádná omezení.

## Jiné zápisy

Nejsou evidovány žádné jiné zápisy.

☛ Řízení, v rámci kterých byl k nemovitosti zapsán cenový údaj

Více informací k cenovým údajům naleznete v k aplikaci.

Nemovitost je v územním obvodu, kde státní správu katastru nemovitostí ČR vykonává [Katastrální úřad pro Jihomoravský kraj](#), [Katastrální pracoviště Brno-město](#)

Zobrazené údaje mají informativní charakter. Platnost dat k 22.12.2020 08:00.



## Informace o pozemku

Parcelní číslo:	<a href="#">1812</a>
Obec:	<a href="#">Brno [582786]</a>
Katastrální území:	<a href="#">Žabovřesky [610470]</a>
Číslo LV:	<a href="#">106</a>
Výměra [m <sup>2</sup> ]:	147
Typ parcely:	Parcela katastru nemovitostí
Mapový list:	
Určení výměry:	Ze souřadnic v S-JTSK
Druh pozemku:	zastavěná plocha a nádvoří



## Součástí je stavba

Budova s číslem popisným:	<a href="#">Žabovřesky [411922]</a> ; č. p. 403; rodinný dům
Stavba stojí na pozemku:	p. č. <a href="#">1812</a>
Stavební objekt:	<a href="#">č. p. 403</a>
Ulice:	<a href="#">Haasova</a>
Adresní místa:	<a href="#">Haasova 403/3</a>

## Vlastníci, jiní oprávnění

Vlastnické právo	Podíl
Trbušek Pavel, Haasova 403/3, Žabovřesky, 61600 Brno	1/3
SJM Trbušek Pavel a Trbušková Jana, Haasova 403/3, Žabovřesky, 61600 Brno	2/3

## Způsob ochrany nemovitosti

Nejsou evidovány žádné způsoby ochrany.

## Seznam BPEJ

Parcela nemá evidované BPEJ.

## Omezení vlastnického práva

Nejsou evidována žádná omezení.

## Jiné zápisy

Nejsou evidovány žádné jiné zápisy.

⚠ Řízení, v rámci kterých byl k nemovitosti zapsán cenový údaj

Nemovitost je v územním obvodu, kde státní správu katastru nemovitostí ČR vykonává [Katastrální úřad pro Jihomoravský kraj, Katastrální pracoviště Brno-město](#)

Zobrazené údaje mají informativní charakter. Platnost dat k 22.12.2020 08:00.

## Informace o pozemku

Parcelní číslo:	<a href="#">1813</a>
Obec:	<a href="#">Brno [582786]</a>
Katastrální území:	<a href="#">Žabovřesky [610470]</a>
Číslo LV:	<a href="#">2045</a>
Výměra [m <sup>2</sup> ]:	148
Typ parcely:	Parcela katastru nemovitostí
Mapový list:	
Určení výměry:	Ze souřadnic v S-JTSK
Druh pozemku:	zastavěná plocha a nádvoří



## Součástí je stavba

Budova s číslem popisným:	<a href="#">Žabovřesky [411922]</a> ; č. p. 404; rodinný dům
Stavba stojí na pozemku:	p. č. <a href="#">1813</a>
Stavební objekt:	<a href="#">č. p. 404</a>
Ulice:	<a href="#">Haasova</a>
Adresní místa:	<a href="#">Haasova 404/5</a>

## Vlastníci, jiní oprávnění

Vlastnické právo	Podíl
SJM Doubek Emanuel a Doubková Jana, Haasova 404/5, Žabovřesky, 61600 Brno	

## Způsob ochrany nemovitosti

Nejsou evidovány žádné způsoby ochrany.

## Seznam BPEJ

Parcela nemá evidované BPEJ.

## Omezení vlastnického práva

Nejsou evidována žádná omezení.

## Jiné zápisy

Typ
Změna výměr obnovou operátu

Řízení, v rámci kterých byl k nemovitosti [zapsán cenový údaj](#)

Nemovitost je v územním obvodu, kde státní správu katastru nemovitostí ČR vykonává [Katastrální úřad pro Jihomoravský kraj, Katastrální pracoviště Brno-město](#)

Zobrazené údaje mají informativní charakter. Platnost dat k 22.12.2020 08:00.

## Informace o pozemku

Parcelní číslo:	<a href="#">1814</a>
Obec:	<a href="#">Brno [582786]</a>
Katastrální území:	<a href="#">Žabovřesky [610470]</a>
Číslo LV:	<a href="#">1837</a>
Výměra [m <sup>2</sup> ]:	100
Typ parcely:	Parcela katastru nemovitostí
Mapový list:	
Určení výměry:	Ze souřadnic v S-JTSK
Druh pozemku:	zastavěná plocha a nádvoří



## Součástí je stavba

Budova s číslem popisným:	<a href="#">Žabovřesky [411922]</a> ; č. p. 405; rodinný dům
Stavba stojí na pozemku:	p. č. <a href="#">1814</a>
Stavební objekt:	<a href="#">č. p. 405</a>
Ulice:	<a href="#">Haasova</a>
Adresní místa:	<a href="#">Haasova 405/7</a>

## Vlastníci, jiní oprávnění

Vlastnické právo	Podíl
SJM Myslín Pavel a Myslínová Alena, Haasova 405/7, Žabovřesky, 61600 Brno	

## Způsob ochrany nemovitosti

Nejsou evidovány žádné způsoby ochrany.

## Seznam BPEJ

Parcela nemá evidované BPEJ.

## Omezení vlastnického práva

Nejsou evidována žádná omezení.

## Jiné zápisy

Typ
Změna výměr obnovou operátu

Řízení, v rámci kterých byl k nemovitosti zapsán cenový údaj

Nemovitost je v územním obvodu, kde státní správu katastru nemovitostí ČR vykonává [Katastrální úřad pro Jihomoravský kraj, Katastrální pracoviště Brno-město](#)

Zobrazené údaje mají informativní charakter. Platnost dat k 22.12.2020 08:00.

## Informace o pozemku

Parcelní číslo:	<a href="#">1816</a>
Obec:	<a href="#">Brno [582786]</a>
Katastrální území:	<a href="#">Žabovřesky [610470]</a>
Číslo LV:	<a href="#">1565</a>
Výměra [m <sup>2</sup> ]:	162
Typ parcely:	Parcela katastru nemovitostí
Mapový list:	
Určení výměry:	Ze souřadnic v S-JTSK
Druh pozemku:	zastavěná plocha a nádvoří



## Součástí je stavba

Budova s číslem popisným:	<a href="#">Žabovřesky [411922]</a> ; č. p. 401; rodinný dům
Stavba stojí na pozemku:	p. č. <a href="#">1816</a>
Stavební objekt:	<a href="#">č. p. 401</a>
Ulice:	<a href="#">Haasova</a>
Adresní místa:	<a href="#">Haasova 401/9</a>

## Vlastníci, jiní oprávnění

Vlastnické právo	Podíl
Holá Jiřina, Haasova 401/9, Žabovřesky, 61600 Brno	

## Způsob ochrany nemovitosti

Nejsou evidovány žádné způsoby ochrany.

## Seznam BPEJ

Parcela nemá evidované BPEJ.

## Omezení vlastnického práva

Nejsou evidována žádná omezení.

## Jiné zápisy

Typ
Změna výměr obnovou operátu

📌 Řízení, v rámci kterých byl k nemovitosti **zapsán** cenový údaj

Nemovitost je v územním obvodu, kde státní správu katastru nemovitostí ČR vykonává [Katastrální úřad pro Jihomoravský kraj, Katastrální pracoviště Brno-město](#)

Zobrazené údaje mají informativní charakter. Platnost dat k 22.12.2020 08:00.

## Informace o pozemku

Parcelní číslo:	<a href="#">1817</a>
Obec:	<a href="#">Brno [582786]</a>
Katastrální území:	<a href="#">Žabovřesky [610470]</a>
Číslo LV:	<a href="#">1886</a>
Výměra [m <sup>2</sup> ]:	166
Typ parcely:	Parcela katastru nemovitostí
Mapový list:	
Určení výměry:	Ze souřadnic v S-JTSK
Druh pozemku:	zastavěná plocha a nádvoří



## Součástí je stavba

Budova s číslem popisným:	<a href="#">Žabovřesky [411922]</a> ; č. p. 402; rodinný dům
Stavba stojí na pozemku:	p. č. <a href="#">1817</a>
Stavební objekt:	<a href="#">č. p. 402</a>
Ulice:	<a href="#">Haasova</a>
Adresní místa:	<a href="#">Haasova 402/11</a>

## Vlastníci, jiní oprávnění

Vlastnické právo	Podíl
Doležal Eva Ing. MBA, Ostrovní 2063/7, Nové Město, 11000 Praha 1	

## Způsob ochrany nemovitosti

Nejsou evidovány žádné způsoby ochrany.

## Seznam BPEJ

Parcela nemá evidované BPEJ.

## Omezení vlastnického práva

Nejsou evidována žádná omezení.

## Jiné zápisy

Nejsou evidovány žádné jiné zápisy.

📌 Řízení, v rámci kterých byl k nemovitosti zapsán cenový údaj

Více informací k cenovým údajům naleznete v k aplikaci.

Nemovitost je v územním obvodu, kde státní správu katastru nemovitostí ČR vykonává [Katastrální úřad pro Jihomoravský kraj, Katastrální pracoviště Brno-město](#)

Zobrazené údaje mají informativní charakter. Platnost dat k 22.12.2020 08:00.



## Informace o pozemku

Parcelní číslo:	<a href="#">1818</a>
Obec:	<a href="#">Brno [582786]</a>
Katastrální území:	<a href="#">Žabovřesky [610470]</a>
Číslo LV:	<a href="#">4104</a>
Výměra [m <sup>2</sup> ]:	90
Typ parcely:	Parcela katastru nemovitostí
Mapový list:	
Určení výměry:	Ze souřadnic v S-JTSK
Druh pozemku:	zastavěná plocha a nádvoří



## Součástí je stavba

Budova s číslem popisným:	<a href="#">Žabovřesky [411922]</a> ; č. p. 1905; rodinný dům
Stavba stojí na pozemku:	p. č. <a href="#">1818</a>
Stavební objekt:	<a href="#">č. p. 1905</a>
Ulice:	<a href="#">Haasova</a>
Adresní místa:	<a href="#">Haasova 1905/11a</a>

## Vlastníci, jiní oprávnění

Vlastnické právo	Podíl
SJM Macek Aleš Ing. a Macková Dana, Haasova 1905/11a, Žabovřesky, 61600 Brno	

## Způsob ochrany nemovitosti

Nejsou evidovány žádné způsoby ochrany.

## Seznam BPEJ

Parcela nemá evidované BPEJ.

## Omezení vlastnického práva

Typ
Zástavní právo smluvní

## Jiné zápisy

Nejsou evidovány žádné jiné zápisy.

☞ Řízení, v rámci kterých byl k nemovitosti zapsán cenový údaj

Nemovitost je v územním obvodu, kde státní správu katastru nemovitostí ČR vykonává [Katastrální úřad pro Jihomoravský kraj, Katastrální pracoviště Brno-město](#)

Zobrazené údaje mají informativní charakter. Platnost dat k 22.12.2020 08:00.



## Informace o pozemku

Parcelní číslo:	<a href="#">1820/1</a>
Obec:	<a href="#">Brno [582786]</a>
Katastrální území:	<a href="#">Žabovřesky [610470]</a>
Číslo LV:	<a href="#">2103</a>
Výměra [m <sup>2</sup> ]:	78
Typ parcely:	Parcela katastru nemovitostí
Mapový list:	
Určení výměry:	Ze souřadnic v S-JTSK
Druh pozemku:	zastavěná plocha a nádvoří



## Součástí je stavba

Budova s číslem popisným:	<a href="#">Žabovřesky [411922]</a> ; č. p. 1906; rodinný dům
Stavba stojí na pozemku:	p. č. <a href="#">1820/1</a>
Stavební objekt:	<a href="#">č. p. 1906</a>
Ulice:	<a href="#">Haasova</a>
Adresní místa:	<a href="#">Haasova 1906/11b</a>

## Vlastníci, jiní oprávnění

Vlastnické právo	Podíl
SJM Peterka Zdeněk Mgr. a Peterková Miriam, Haasova 1906/11b, Žabovřesky, 61600 Brno	

## Způsob ochrany nemovitosti

Nejsou evidovány žádné způsoby ochrany.

## Seznam BPEJ

Parcela nemá evidované BPEJ.

## Omezení vlastnického práva

Nejsou evidována žádná omezení.

## Jiné zápisy

Nejsou evidovány žádné jiné zápisy.

📌 Řízení, v rámci kterých byl k nemovitosti **zapsán cenový údaj**

Nemovitost je v územním obvodu, kde státní správu katastru nemovitostí ČR vykonává [Katastrální úřad pro Jihomoravský kraj, Katastrální pracoviště Brno-město](#)

Zobrazené údaje mají informativní charakter. Platnost dat k 22.12.2020 08:00.

## Informace o pozemku

Parcelní číslo:	<a href="#">1822</a>
Obec:	<a href="#">Brno [582786]</a>
Katastrální území:	<a href="#">Žabovřesky [610470]</a>
Číslo LV:	<a href="#">10188</a>
Výměra [m <sup>2</sup> ]:	86
Typ parcely:	Parcela katastru nemovitostí
Mapový list:	
Určení výměry:	Ze souřadnic v S-JTSK
Druh pozemku:	zastavěná plocha a nádvoří



## Součástí je stavba

Budova s číslem popisným:	<a href="#">Žabovřesky [411922]</a> ; č. p. 1910; rodinný dům
Stavba stojí na pozemku:	p. č. <a href="#">1822</a>
Stavební objekt:	<a href="#">č. p. 1910</a>
Ulice:	<a href="#">Haasova</a>
Adresní místa:	<a href="#">Haasova 1910/11c</a>

## Vlastníci, jiní oprávnění

Vlastnické právo	Podíl
Daňhel Tomáš, Haasova 1910/11c, Žabovřesky, 61600 Brno	

## Způsob ochrany nemovitosti

Nejsou evidovány žádné způsoby ochrany.

## Seznam BPEJ

Parcela nemá evidované BPEJ.

## Omezení vlastnického práva

Nejsou evidována žádná omezení.

## Jiné zápisy

Nejsou evidovány žádné jiné zápisy.

✚ Řízení, v rámci kterých byl k nemovitosti zapsán cenový údaj

Nemovitost je v územním obvodu, kde státní správu katastru nemovitostí ČR vykonává [Katastrální úřad pro Jihomoravský kraj, Katastrální pracoviště Brno-město](#)

Zobrazené údaje mají informativní charakter. Platnost dat k 22.12.2020 08:00.

## Informace o pozemku

Parcelní číslo:	<a href="#">1824</a>
Obec:	<a href="#">Brno [582786]</a>
Katastrální území:	<a href="#">Žabovřesky [610470]</a>
Číslo LV:	<a href="#">1424</a>
Výměra [m <sup>2</sup> ]:	40
Typ parcely:	Parcela katastru nemovitostí
Mapový list:	
Určení výměry:	Ze souřadnic v S-JTSK
Druh pozemku:	zastavěná plocha a nádvoří



## Součástí je stavba

Budova bez čísla popisného nebo evidenčního:	jiná stavba
Stavba stojí na pozemku:	p. č. <a href="#">1824</a>

## Vlastníci, jiní oprávnění

Vlastnické právo	Podíl
Pelikán Martin, Jundrovská 1303/43, Komín, 62400 Brno	

## Způsob ochrany nemovitosti

Nejsou evidovány žádné způsoby ochrany.

## Seznam BPEJ

Parcela nemá evidované BPEJ.

## Omezení vlastnického práva

Typ
Zástavní právo smluvní

## Jiné zápisy

Nejsou evidovány žádné jiné zápisy.

📌 Řízení, v rámci kterých byl k nemovitosti zapsán cenový údaj

Nemovitost je v územním obvodu, kde státní správu katastru nemovitostí ČR vykonává [Katastrální úřad pro Jihomoravský kraj, Katastrální pracoviště Brno-město](#)

Zobrazené údaje mají informativní charakter. Platnost dat k 22.12.2020 08:00.

## Informace o pozemku

Parcelní číslo:	<a href="#">1825</a>
Obec:	<a href="#">Brno [582786]</a>
Katastrální území:	<a href="#">Žabovřesky [610470]</a>
Číslo LV:	<a href="#">388</a>
Výměra [m <sup>2</sup> ]:	231
Typ parcely:	Parcela katastru nemovitostí
Mapový list:	
Určení výměry:	Ze souřadnic v S-JTSK
Druh pozemku:	zastavěná plocha a nádvoří



## Součástí je stavba

Budova s číslem popisným:	<a href="#">Žabovřesky [411922]</a> ; č. p. 1817; rodinný dům
Stavba stojí na pozemku:	p. č. <a href="#">1825</a>
Stavební objekt:	<a href="#">č. p. 1817</a>
Ulice:	<a href="#">Haasova</a>
Adresní místa:	<a href="#">Haasova 1817/13</a>

## Vlastníci, jiní oprávnění

Vlastnické právo	Podíl
Bernášek Jan Mgr., Fibichova 216/17, 67904 Adamov	

## Způsob ochrany nemovitosti

Nejsou evidovány žádné způsoby ochrany.

## Seznam BPEJ

Parcela nemá evidované BPEJ.

## Omezení vlastnického práva

Nejsou evidována žádná omezení.

## Jiné zápisy

Nejsou evidovány žádné jiné zápisy.

📌 Řízení, v rámci kterých byl k nemovitosti zapsán cenový údaj

Nemovitost je v územním obvodu, kde státní správu katastru nemovitostí ČR vykonává [Katastrální úřad pro Jihomoravský kraj, Katastrální pracoviště Brno-město](#)

Zobrazené údaje mají informativní charakter. Platnost dat k 22.12.2020 08:00.

## Informace o pozemku

Parcelní číslo:	<a href="#">1827</a>
Obec:	<a href="#">Brno [582786]</a>
Katastrální území:	<a href="#">Žabovřesky [610470]</a>
Číslo LV:	<a href="#">232</a>
Výměra [m <sup>2</sup> ]:	23
Typ parcely:	Parcela katastru nemovitostí
Mapový list:	
Určení výměry:	Ze souřadnic v S-JTSK
Druh pozemku:	zastavěná plocha a nádvoří



## Součástí je stavba

Budova bez čísla popisného nebo evidenčního:	garáž
Stavba stojí na pozemku:	p. č. <a href="#">1827</a>

## Vlastníci, jiní oprávnění

Vlastnické právo	Podíl
Murgaš Jiří, Zámecká 25/44, Chrlice, 64300 Brno	

## Způsob ochrany nemovitosti

Nejsou evidovány žádné způsoby ochrany.

## Seznam BPEJ

Parcela nemá evidované BPEJ.

## Omezení vlastnického práva

Nejsou evidována žádná omezení.

## Jiné zápisy

Nejsou evidovány žádné jiné zápisy.

📌 Řízení, v rámci kterých byl k nemovitosti zapsán cenový údaj

Více informací k cenovým údajům naleznete v k aplikaci.

Nemovitost je v územním obvodu, kde státní správu katastru nemovitostí ČR vykonává [Katastrální úřad pro Jihomoravský kraj, Katastrální pracoviště Brno-město](#)

Zobrazené údaje mají informativní charakter. Platnost dat k 22.12.2020 08:00.

## Informace o pozemku

Parcelní číslo:	<a href="#">1828</a>
Obec:	<a href="#">Brno [582786]</a>
Katastrální území:	<a href="#">Žabovřesky [610470]</a>
Číslo LV:	<a href="#">232</a>
Výměra [m <sup>2</sup> ]:	328
Typ parcely:	Parcela katastru nemovitostí
Mapový list:	
Určení výměry:	Ze souřadnic v S-JTSK
Druh pozemku:	zahrada



## Vlastníci, jiní oprávnění

Vlastnické právo	Podíl
Murgaš Jiří, Zámecká 25/44, Chrlice, 64300 Brno	

## Způsob ochrany nemovitosti

Název
zemědělský půdní fond

## Seznam BPEJ

BPEJ	Výměra
<a href="#">25800</a>	328

## Omezení vlastnického práva

Nejsou evidována žádná omezení.

## Jiné zápisy

Nejsou evidovány žádné jiné zápisy.

📍 Řízení, v rámci kterých byl k nemovitosti zapsán cenový údaj

Více informací k cenovým údajům naleznete v k aplikaci.

Nemovitost je v územním obvodu, kde státní správu katastru nemovitostí ČR vykonává [Katastrální úřad pro Jihomoravský kraj](#), [Katastrální pracoviště Brno-město](#)

Zobrazené údaje mají informativní charakter. Platnost dat k 22.12.2020 08:00.



## Informace o pozemku

Parcelní číslo:	<a href="#">1829/2</a>
Obec:	<a href="#">Brno [582786]</a>
Katastrální území:	<a href="#">Žabovřesky [610470]</a>
Číslo LV:	<a href="#">195</a>
Výměra [m <sup>2</sup> ]:	110
Typ parcely:	Parcela katastru nemovitostí
Mapový list:	
Určení výměry:	Ze souřadnic v S-JTSK
Druh pozemku:	zastavěná plocha a nádvoří



## Součástí je stavba

Budova s číslem popisným:	<a href="#">Žabovřesky [411922]</a> ; č. p. 3125; rodinný dům
Stavba stojí na pozemku:	p. č. <a href="#">1829/2</a>
Stavební objekt:	<a href="#">č. p. 3125</a>
Ulice:	<a href="#">Haasova</a>
Adresní místa:	<a href="#">Haasova 3125/15a</a>

## Vlastníci, jiní oprávnění

Vlastnické právo	Podíl
SJM Ščurkevič Petr Ing. a Ščurkevičová Drahomíra Ing., Haasova 3125/15a, Žabovřesky, 61600 Brno	

## Způsob ochrany nemovitosti

Nejsou evidovány žádné způsoby ochrany.

## Seznam BPEJ

Parcela nemá evidované BPEJ.

## Omezení vlastnického práva

Nejsou evidována žádná omezení.

## Jiné zápisy

Typ
Změna výměr obnovou operátu

 Řízení, v rámci kterých byl k nemovitosti **zapsán** cenový údaj

Nemovitost je v územním obvodu, kde státní správu katastru nemovitostí ČR vykonává [Katastrální úřad pro Jihomoravský kraj, Katastrální pracoviště Brno-město](#)

Zobrazené údaje mají informativní charakter. Platnost dat k 22.12.2020 08:00.

## Informace o pozemku

Parcelní číslo:	<a href="#">1830</a>
Obec:	<a href="#">Brno</a> [582786]
Katastrální území:	<a href="#">Žabovřesky</a> [610470]
Číslo LV:	<a href="#">406</a>
Výměra [m <sup>2</sup> ]:	145
Typ parcely:	Parcela katastru nemovitostí
Mapový list:	
Určení výměry:	Ze souřadnic v S-JTSK
Druh pozemku:	zastavěná plocha a nádvoří



## Součástí je stavba

Budova s číslem popisným:	<a href="#">Žabovřesky</a> [411922]; č. p. 1887; rodinný dům
Stavba stojí na pozemku:	p. č. <a href="#">1830</a>
Stavební objekt:	<a href="#">č. p. 1887</a>
Ulice:	<a href="#">Haasova</a>
Adresní místa:	<a href="#">Haasova 1887/17</a>

## Vlastníci, jiní oprávnění

Vlastnické právo	Podíl
Šilhanová Ladislava Mgr., Haasova 1887/17, Žabovřesky, 61600 Brno	

## Způsob ochrany nemovitosti

Nejsou evidovány žádné způsoby ochrany.

## Seznam BPEJ

Parcela nemá evidované BPEJ.

## Omezení vlastnického práva

Nejsou evidována žádná omezení.

## Jiné zápisy

Nejsou evidovány žádné jiné zápisy.

➤ Řízení, v rámci kterých byl k nemovitosti **zapsán** cenový údaj

Nemovitost je v územním obvodu, kde státní správu katastru nemovitostí ČR vykonává [Katastrální úřad pro Jihomoravský kraj](#), [Katastrální pracoviště Brno-město](#)

Zobrazené údaje mají informativní charakter. Platnost dat k 22.12.2020 08:00.

## Informace o pozemku

Parcelní číslo:	<a href="#">1832</a>
Obec:	<a href="#">Brno [582786]</a>
Katastrální území:	<a href="#">Žabovřesky [610470]</a>
Číslo LV:	<a href="#">1141</a>
Výměra [m <sup>2</sup> ]:	140
Typ parcely:	Parcela katastru nemovitostí
Mapový list:	
Určení výměry:	Ze souřadnic v S-JTSK
Druh pozemku:	zastavěná plocha a nádvoří



## Součástí je stavba

Budova s číslem popisným:	<a href="#">Žabovřesky [411922]</a> ; č. p. 1886; rodinný dům
Stavba stojí na pozemku:	p. č. <a href="#">1832</a>
Stavební objekt:	<a href="#">č. p. 1886</a>
Ulice:	<a href="#">Haasova</a>
Adresní místa:	<a href="#">Haasova 1886/19</a>

## Vlastníci, jiní oprávnění

Vlastnické právo	Podíl
Fibich Jiří, Haasova 1886/19, Žabovřesky, 61600 Brno	1/2
SJM Fibich Jiří a Fibichová Dana, Haasova 1886/19, Žabovřesky, 61600 Brno	1/2

## Způsob ochrany nemovitosti

Nejsou evidovány žádné způsoby ochrany.

## Seznam BPEJ

Parcela nemá evidované BPEJ.

## Omezení vlastnického práva

Typ
Věcné břemeno bytu

## Jiné zápisy

Typ
Změna výměr obnovou operátu

📌 Řízení, v rámci kterých byl k nemovitosti zapsán cenový údaj

Nemovitost je v územním obvodu, kde státní správu katastru nemovitostí ČR vykonává [Katastrální úřad pro Jihomoravský kraj, Katastrální pracoviště Brno-město](#)

Zobrazené údaje mají informativní charakter. Platnost dat k 22.12.2020 08:00.

## Informace o pozemku

Parcelní číslo:	<a href="#">1834/1</a>
Obec:	<a href="#">Brno [582786]</a>
Katastrální území:	<a href="#">Žabovřesky [610470]</a>
Číslo LV:	<a href="#">1255</a>
Výměra [m <sup>2</sup> ]:	266
Typ parcely:	Parcela katastru nemovitostí
Mapový list:	
Určení výměry:	Ze souřadnic v S-JTSK
Druh pozemku:	zastavěná plocha a nádvoří



## Součástí je stavba

Budova s číslem popisným:	<a href="#">Žabovřesky [411922]</a> ; č. p. 1260; rodinný dům
Stavba stojí na pozemku:	p. č. <a href="#">1834/1</a>
Stavební objekt:	<a href="#">č. p. 1260</a>
Ulice:	<a href="#">Haasova</a>
Adresní místa:	<a href="#">Haasova 1260/21</a>

## Vlastníci, jiní oprávnění

Vlastnické právo	Podíl
Švancarová Marie MUDr., Haasova 1260/21, Žabovřesky, 61600 Brno	

## Způsob ochrany nemovitosti

Nejsou evidovány žádné způsoby ochrany.

## Seznam BPEJ

Parcela nemá evidované BPEJ.

## Omezení vlastnického práva

Nejsou evidována žádná omezení.

## Jiné zápisy

Nejsou evidovány žádné jiné zápisy.

📌 Řízení, v rámci kterých byl k nemovitosti **zapsán** cenový údaj

Nemovitost je v územním obvodu, kde státní správu katastru nemovitostí ČR vykonává [Katastrální úřad pro Jihomoravský kraj, Katastrální pracoviště Brno-město](#)

Zobrazené údaje mají informativní charakter. Platnost dat k 22.12.2020 08:00.

## Informace o pozemku

Parcelní číslo:	<a href="#">1834/3</a>
Obec:	<a href="#">Brno [582786]</a>
Katastrální území:	<a href="#">Žabovřesky [610470]</a>
Číslo LV:	<a href="#">1476</a>
Výměra [m <sup>2</sup> ]:	189
Typ parcely:	Parcela katastru nemovitostí
Mapový list:	
Určení výměry:	Ze souřadnic v S-JTSK
Druh pozemku:	zastavěná plocha a nádvoří



## Součástí je stavba

Budova s číslem popisným:	<a href="#">Žabovřesky [411922]</a> ; č. p. 3095; rodinný dům
Stavba stojí na pozemku:	p. č. <a href="#">1834/3</a>
Stavební objekt:	<a href="#">č. p. 3095</a>
Ulice:	<a href="#">Haasova</a>
Adresní místa:	<a href="#">Haasova 3095/21a</a>

## Vlastníci, jiní oprávnění

Vlastnické právo

Podíl

SJM Skalický Jan Ing. a Skalická Anna, Haasova 3095/21a, Žabovřesky, 61600 Brno

## Způsob ochrany nemovitosti

Nejsou evidovány žádné způsoby ochrany.

## Seznam BPEJ

Parcela nemá evidované BPEJ.

## Omezení vlastnického práva

Nejsou evidována žádná omezení.

## Jiné zápisy

Typ

Změna výměr obnovou operátu

📌 Řízení, v rámci kterých byl k nemovitosti zapsán cenový údaj

Nemovitost je v územním obvodu, kde státní správu katastru nemovitostí ČR vykonává [Katastrální úřad pro Jihomoravský kraj](#), [Katastrální pracoviště Brno-město](#)

Zobrazené údaje mají informativní charakter. Platnost dat k 22.12.2020 08:00.



## Informace o pozemku

Parcelní číslo:	<a href="#">1835</a>
Obec:	<a href="#">Brno [582786]</a>
Katastrální území:	<a href="#">Žabovřesky [610470]</a>
Číslo LV:	<a href="#">928</a>
Výměra [m <sup>2</sup> ]:	288
Typ parcely:	Parcela katastru nemovitostí
Mapový list:	
Určení výměry:	Ze souřadnic v S-JTSK
Druh pozemku:	zastavěná plocha a nádvoří



## Součástí je stavba

Budova s číslem popisným:	<a href="#">Žabovřesky [411922]</a> ; č. p. 1816; rodinný dům
Stavba stojí na pozemku:	p. č. <a href="#">1835</a>
Stavební objekt:	<a href="#">č. p. 1816</a>
Ulice:	<a href="#">Haasova</a>
Adresní místa:	<a href="#">Haasova 1816/23</a>

## Vlastníci, jiní oprávnění

Vlastnické právo	Podíl
Dobíšek Ivo Mgr., Haasova 1816/23, Žabovřesky, 61600 Brno	

## Způsob ochrany nemovitosti

Nejsou evidovány žádné způsoby ochrany.

## Seznam BPEJ

Parcela nemá evidované BPEJ.

## Omezení vlastnického práva

Nejsou evidována žádná omezení.

## Jiné zápisy

Nejsou evidovány žádné jiné zápisy.

📌 Řízení, v rámci kterých byl k nemovitosti zapsán cenový údaj

Nemovitost je v územním obvodu, kde státní správu katastru nemovitostí ČR vykonává [Katastrální úřad pro Jihomoravský kraj, Katastrální pracoviště Brno-město](#)

Zobrazené údaje mají informativní charakter. Platnost dat k 22.12.2020 08:00.



## Informace o pozemku

Parcelní číslo:	<a href="#">1837</a>
Obec:	<a href="#">Brno [582786]</a>
Katastrální území:	<a href="#">Žabovřesky [610470]</a>
Číslo LV:	<a href="#">2258</a>
Výměra [m <sup>2</sup> ]:	178
Typ parcely:	Parcela katastru nemovitostí
Mapový list:	
Určení výměry:	Ze souřadnic v S-JTSK
Druh pozemku:	zastavěná plocha a nádvoří



## Součástí je stavba

Budova s číslem popisným:	<a href="#">Žabovřesky [411922]</a> ; č. p. 1855; rodinný dům
Stavba stojí na pozemku:	p. č. <a href="#">1837</a>
Stavební objekt:	<a href="#">č. p. 1855</a>
Ulice:	<a href="#">Haasova</a>
Adresní místa:	<a href="#">Haasova 1855/25</a>

## Vlastníci, jiní oprávnění

Vlastnické právo	Podíl
Šon Stanislav, Haasova 1855/25, Žabovřesky, 61600 Brno	

## Způsob ochrany nemovitosti

Nejsou evidovány žádné způsoby ochrany.

## Seznam BPEJ

Parcela nemá evidované BPEJ.

## Omezení vlastnického práva

Typ
Věcné břemeno bytu

## Jiné zápisy

Typ
Změna výměr obnovou operátu

☞ Řízení, v rámci kterých byl k nemovitosti zapsán cenový údaj

Nemovitost je v územním obvodu, kde státní správu katastru nemovitostí ČR vykonává [Katastrální úřad pro Jihomoravský kraj, Katastrální pracoviště Brno-město](#)

Zobrazené údaje mají informativní charakter. Platnost dat k 22.12.2020 08:00.

## Informace o pozemku

Parcelní číslo:	<a href="#">1839</a>
Obec:	<a href="#">Brno [582786]</a>
Katastrální území:	<a href="#">Žabovřesky [610470]</a>
Číslo LV:	<a href="#">4062</a>
Výměra [m <sup>2</sup> ]:	180
Typ parcely:	Parcela katastru nemovitostí
Mapový list:	
Určení výměry:	Ze souřadnic v S-JTSK
Druh pozemku:	zastavěná plocha a nádvoří



## Součástí je stavba

Budova s číslem popisným:	<a href="#">Žabovřesky [411922]</a> ; č. p. 3090; rodinný dům
Stavba stojí na pozemku:	p. č. <a href="#">1839</a>
Stavební objekt:	<a href="#">č. p. 3090</a>
Ulice:	<a href="#">Haasova</a>
Adresní místa:	<a href="#">Haasova 3090/27</a>

## Vlastníci, jiní oprávnění

Vlastnické právo	Podíl
UBIQEST s.r.o., Haasova 3090/27, Žabovřesky, 61600 Brno	

## Způsob ochrany nemovitosti

Nejsou evidovány žádné způsoby ochrany.

## Seznam BPEJ

Parcela nemá evidované BPEJ.

## Omezení vlastnického práva

Typ
Věcné břemeno (podle listiny)

## Jiné zápisy

Nejsou evidovány žádné jiné zápisy.

📌 Řízení, v rámci kterých byl k nemovitosti [zapsán cenový údaj](#)

Nemovitost je v územním obvodu, kde státní správu katastru nemovitostí ČR vykonává [Katastrální úřad pro Jihomoravský kraj, Katastrální pracoviště Brno-město](#)

Zobrazené údaje mají informativní charakter. Platnost dat k 22.12.2020 08:00.

## Informace o pozemku

Parcelní číslo:	<a href="#">1841</a>
Obec:	<a href="#">Brno [582786]</a>
Katastrální území:	<a href="#">Žabovřesky [610470]</a>
Číslo LV:	<a href="#">238</a>
Výměra [m <sup>2</sup> ]:	163
Typ parcely:	Parcela katastru nemovitostí
Mapový list:	
Určení výměry:	Ze souřadnic v S-JTSK
Druh pozemku:	zastavěná plocha a nádvoří



## Součástí je stavba

Budova s číslem popisným:	<a href="#">Žabovřesky [411922]</a> ; č. p. 1857; rodinný dům
Stavba stojí na pozemku:	p. č. <a href="#">1841</a>
Stavební objekt:	<a href="#">č. p. 1857</a>
Ulice:	<a href="#">Haasova</a>
Adresní místa:	<a href="#">Haasova 1857/29</a>

## Vlastníci, jiní oprávnění

Vlastnické právo	Podíl
SJM Škrhák Milan a Škrháková Marie, Haasova 1857/29, Žabovřesky, 61600 Brno	

## Způsob ochrany nemovitosti

Nejsou evidovány žádné způsoby ochrany.

## Seznam BPEJ

Parcela nemá evidované BPEJ.

## Omezení vlastnického práva

Typ
Věcné břemeno užívání

## Jiné zápisy

Typ
Změna výměr obnovou operátu

Řízení, v rámci kterých byl k nemovitosti zapsán cenový údaj

Nemovitost je v územním obvodu, kde státní správu katastru nemovitostí ČR vykonává [Katastrální úřad pro Jihomoravský kraj, Katastrální pracoviště Brno-město](#)

Zobrazené údaje mají informativní charakter. Platnost dat k 22.12.2020 08:00.

## Informace o pozemku

Parcelní číslo:	<a href="#">1843</a>
Obec:	<a href="#">Brno [582786]</a>
Katastrální území:	<a href="#">Žabovřesky [610470]</a>
Číslo LV:	<a href="#">2518</a>
Výměra [m <sup>2</sup> ]:	177
Typ parcely:	Parcela katastru nemovitostí
Mapový list:	
Určení výměry:	Ze souřadnic v S-JTSK
Druh pozemku:	zastavěná plocha a nádvoří



## Součástí je stavba

Budova s číslem popisným:	<a href="#">Žabovřesky [411922]</a> ; č. p. 3152; rodinný dům
Stavba stojí na pozemku:	p. č. <a href="#">1843</a>
Stavební objekt:	<a href="#">č. p. 3152</a>
Ulice:	<a href="#">Haasova</a>
Adresní místa:	<a href="#">Haasova 3152/31</a>

## Vlastníci, jiní oprávnění

Vlastnické právo	Podíl
Bobrovský Jan, Haasova 3152/31, Žabovřesky, 61600 Brno	

## Způsob ochrany nemovitosti

Nejsou evidovány žádné způsoby ochrany.

## Seznam BPEJ

Parcela nemá evidované BPEJ.

## Omezení vlastnického práva

Nejsou evidována žádná omezení.

## Jiné zápisy

Typ
Změna výměr obnovou operátu

📌 Řízení, v rámci kterých byl k nemovitosti zapsán cenový údaj

Nemovitost je v územním obvodu, kde státní správu katastru nemovitostí ČR vykonává [Katastrální úřad pro Jihomoravský kraj, Katastrální pracoviště Brno-město](#)

Zobrazené údaje mají informativní charakter. Platnost dat k 22.12.2020 08:00.

## Informace o pozemku

Parcelní číslo:	<a href="#">1845</a>
Obec:	<a href="#">Brno [582786]</a>
Katastrální území:	<a href="#">Žabovřesky [610470]</a>
Číslo LV:	<a href="#">1116</a>
Výměra [m <sup>2</sup> ]:	149
Typ parcely:	Parcela katastru nemovitostí
Mapový list:	
Určení výměry:	Ze souřadnic v S-JTSK
Druh pozemku:	zastavěná plocha a nádvoří



## Součástí je stavba

Budova s číslem popisným:	<a href="#">Žabovřesky [411922]</a> ; č. p. 1850; rodinný dům
Stavba stojí na pozemku:	p. č. <a href="#">1845</a>
Stavební objekt:	<a href="#">č. p. 1850</a>
Ulice:	<a href="#">Haasova</a>
Adresní místa:	<a href="#">Haasova 1850/33</a>

## Vlastníci, jiní oprávnění

Vlastnické právo	Podíl
Muselík Tomáš, Pejškov 36, 66601 Tišnov	

## Způsob ochrany nemovitosti

Nejsou evidovány žádné způsoby ochrany.

## Seznam BPEJ

Parcela nemá evidované BPEJ.

## Omezení vlastnického práva

Typ
Věcné břemeno užívání

## Jiné zápisy

Typ
Omezení převodu nemovitosti (§ 58 zákona č. 40/1964 Sb.)

🚧 Řízení, v rámci kterých byl k nemovitosti zapsán cenový údaj

Nemovitost je v územním obvodu, kde státní správu katastru nemovitostí ČR vykonává [Katastrální úřad pro Jihomoravský kraj](#), [Katastrální pracoviště Brno-město](#)

Zobrazené údaje mají informativní charakter. Platnost dat k 22.12.2020 08:00.



## Informace o pozemku

Parcelní číslo:	<a href="#">1847</a>
Obec:	<a href="#">Brno [582786]</a>
Katastrální území:	<a href="#">Žabovřesky [610470]</a>
Číslo LV:	<a href="#">1247</a>
Výměra [m <sup>2</sup> ]:	326
Typ parcely:	Parcela katastru nemovitostí
Mapový list:	
Určení výměry:	Ze souřadnic v S-JTSK
Druh pozemku:	zastavěná plocha a nádvoří



## Součástí je stavba

Budova s číslem popisným:	<a href="#">Žabovřesky [411922]</a> ; č. p. 1849; rodinný dům
Stavba stojí na pozemku:	p. č. <a href="#">1847</a>
Stavební objekt:	<a href="#">č. p. 1849</a>
Ulice:	<a href="#">Haasova</a>
Adresní místa:	<a href="#">Haasova 1849/35</a>

## Vlastníci, jiní oprávnění

Vlastnické právo	Podíl
Kotoučková Hana Ing., Haasova 1849/35, Žabovřesky, 61600 Brno	

## Způsob ochrany nemovitosti

Nejsou evidovány žádné způsoby ochrany.

## Seznam BPEJ

Parcela nemá evidované BPEJ.

## Omezení vlastnického práva

Nejsou evidována žádná omezení.

## Jiné zápisy

Typ
Změna výměr obnovou operátu

✚ Řízení, v rámci kterých byl k nemovitosti [zapsán cenový údaj](#)

Nemovitost je v územním obvodu, kde státní správu katastru nemovitostí ČR vykonává [Katastrální úřad pro Jihomoravský kraj, Katastrální pracoviště Brno-město](#)

Zobrazené údaje mají informativní charakter. Platnost dat k 22.12.2020 08:00.



## Informace o pozemku

Parcelní číslo:	<a href="#">1848</a>
Obec:	<a href="#">Brno [582786]</a>
Katastrální území:	<a href="#">Žabovřesky [610470]</a>
Číslo LV:	<a href="#">3966</a>
Výměra [m <sup>2</sup> ]:	244
Typ parcely:	Parcela katastru nemovitostí
Mapový list:	
Určení výměry:	Ze souřadnic v S-JTSK
Druh pozemku:	zastavěná plocha a nádvoří



## Součástí je stavba

Budova s číslem popisným:	<a href="#">Žabovřesky [411922]</a> ; č. p. 1789; rodinný dům
Stavba stojí na pozemku:	p. č. <a href="#">1848</a>
Stavební objekt:	<a href="#">č. p. 1789</a>
Ulice:	<a href="#">Haasova</a>
Adresní místa:	<a href="#">Haasova 1789/37</a>

## Vlastníci, jiní oprávnění

Vlastnické právo	Podíl
Urban Jan, Haasova 1789/37, Žabovřesky, 61600 Brno	

## Způsob ochrany nemovitosti

Nejsou evidovány žádné způsoby ochrany.

## Seznam BPEJ

Parcela nemá evidované BPEJ.

## Omezení vlastnického práva

Nejsou evidována žádná omezení.

## Jiné zápisy

Typ
Změna výměr obnovou operátu

Řízení v rámci kterých byl k nemovitosti zapsán cenový údaj

Nemovitost je v územním obvodu, kde státní správu katastru nemovitostí ČR vykonává [Katastrální úřad pro Jihomoravský kraj, Katastrální pracoviště Brno-město](#)

Zobrazené údaje mají informativní charakter. Platnost dat k 22.12.2020 08:00.

## Informace o pozemku

Parcelní číslo:	<a href="#">1849/4</a>
Obec:	<a href="#">Brno [582786]</a>
Katastrální území:	<a href="#">Žabovřesky [610470]</a>
Číslo LV:	<a href="#">446</a>
Výměra [m <sup>2</sup> ]:	305
Typ parcely:	Parcela katastru nemovitostí
Mapový list:	
Určení výměry:	Ze souřadnic v S-JTSK
Způsob využití:	jiná plocha
Druh pozemku:	ostatní plocha



## Vlastníci, jiní oprávnění

Vlastnické právo	Podíl
Pochylý Kamil, Horova 3101/57d, Žabovřesky, 61600 Brno	

## Způsob ochrany nemovitosti

Nejsou evidovány žádné způsoby ochrany.

## Seznam BPEJ

Parcela nemá evidované BPEJ.

## Omezení vlastnického práva

Nejsou evidována žádná omezení.

## Jiné zápisy

Nejsou evidovány žádné jiné zápisy.

📌 Řízení, v rámci kterých byl k nemovitosti zapsán cenový údaj

Nemovitost je v územním obvodu, kde státní správu katastru nemovitostí ČR vykonává [Katastrální úřad pro Jihomoravský kraj, Katastrální pracoviště Brno-město](#)

Zobrazené údaje mají informativní charakter. Platnost dat k 22.12.2020 08:00.

## Informace o pozemku

Parcelní číslo:	<a href="#">1849/1</a>
Obec:	<a href="#">Brno [582786]</a>
Katastrální území:	<a href="#">Žabovřesky [610470]</a>
Číslo LV:	<a href="#">446</a>
Výměra [m <sup>2</sup> ]:	328
Typ parcely:	Parcela katastru nemovitostí
Mapový list:	
Určení výměry:	Ze souřadnic v S-JTSK
Druh pozemku:	zastavěná plocha a nádvoří



## Součástí je stavba

Budova s číslem popisným:	<a href="#">Žabovřesky [411922]</a> ; č. p. 3179; bytový dům
Stavba stojí na pozemku:	p. č. <a href="#">1849/1</a>
Stavební objekt:	<a href="#">č. p. 3179</a>
Ulice:	<a href="#">Haasova</a>
Adresní místa:	<a href="#">Haasova 3179/37b</a>

## Vlastníci, jiní oprávnění

Vlastnické právo

Podíl

Pochylý Kamil, Horova 3101/57d, Žabovřesky, 61600 Brno

## Způsob ochrany nemovitosti

Nejsou evidovány žádné způsoby ochrany.

## Seznam BPEJ

Parcela nemá evidované BPEJ.

## Omezení vlastnického práva

Nejsou evidována žádná omezení.

## Jiné zápisy

Nejsou evidovány žádné jiné zápisy.

📌 Řízení, v rámci kterých byl k nemovitosti zapsán cenový údaj

Nemovitost je v územním obvodu, kde státní správu katastru nemovitostí ČR vykonává [Katastrální úřad pro Jihomoravský kraj, Katastrální pracoviště Brno-město](#)

Zobrazené údaje mají informativní charakter. Platnost dat k 22.12.2020 08:00.

## Informace o pozemku

Parcelní číslo:	<a href="#">1851/1</a>
Obec:	<a href="#">Brno [582786]</a>
Katastrální území:	<a href="#">Žabovřesky [610470]</a>
Číslo LV:	<a href="#">2881</a>
Výměra [m <sup>2</sup> ]:	152
Typ parcely:	Parcela katastru nemovitostí
Mapový list:	
Určení výměry:	Ze souřadnic v S-JTSK
Druh pozemku:	zastavěná plocha a nádvoří



## Součástí je stavba

Budova s číslem popisným:	<a href="#">Žabovřesky [411922]</a> ; č. p. 3190; rodinný dům
Stavba stojí na pozemku:	p. č. <a href="#">1851/1</a>
Stavební objekt:	<a href="#">č. p. 3190</a>
Ulice:	<a href="#">Haasova</a>
Adresní místa:	<a href="#">Haasova 3190/37a</a>

## Vlastníci, jiní oprávnění

Vlastnické právo	Podíl
SJM Kuchař Jan Ing. a Kuchařová Lenka, Botanická 59/65, Ponava, 60200 Brno	

## Způsob ochrany nemovitosti

Nejsou evidovány žádné způsoby ochrany.

## Seznam BPEJ

Parcela nemá evidované BPEJ.

## Omezení vlastnického práva

Nejsou evidována žádná omezení.

## Jiné zápisy

Nejsou evidovány žádné jiné zápisy.

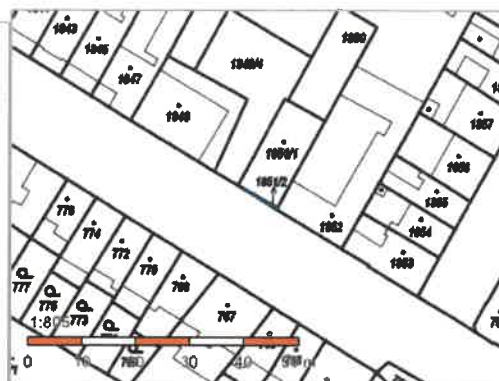
📌 Řízení, v rámci kterých byl k nemovitosti zapsán **cenový údaj**

Nemovitost je v územním obvodu, kde státní správu katastru nemovitostí ČR vykonává [Katastrální úřad pro Jihomoravský kraj, Katastrální pracoviště Brno-město](#)

Zobrazené údaje mají informativní charakter. Platnost dat k 22.12.2020 08:00.

## Informace o pozemku

Parcelní číslo:	<a href="#">1851/2</a>
Obec:	<a href="#">Brno [582786]</a>
Katastrální území:	<a href="#">Žabovřesky [610470]</a>
Číslo LV:	<a href="#">2881</a>
Výměra [m <sup>2</sup> ]:	2
Typ parcely:	Parcela katastru nemovitostí
Mapový list:	
Určení výměry:	Ze souřadnic v S-JTSK
Způsob využití:	jiná plocha
Druh pozemku:	ostatní plocha



## Vlastníci, jiní oprávnění

Vlastnické právo

Podíl

SJM Kuchař Jan Ing. a Kuchařová Lenka, Botanická 59/65, Ponava, 60200 Brno

## Způsob ochrany nemovitosti

Nejsou evidovány žádné způsoby ochrany.

## Seznam BPEJ

Parcela nemá evidované BPEJ.

## Omezení vlastnického práva

Nejsou evidována žádná omezení.

## Jiné zápisy

Nejsou evidovány žádné jiné zápisy.

Řízení, v rámci kterých byl k nemovitosti zapsán cenový údaj

Nemovitost je v územním obvodu, kde státní správu katastru nemovitostí ČR vykonává [Katastrální úřad pro Jihomoravský kraj](#), [Katastrální pracoviště Brno-město](#)

Zobrazené údaje mají informativní charakter. Platnost dat k 22.12.2020 08:00.

## Informace o pozemku

Parcelní číslo:	<a href="#">1852</a>
Obec:	<a href="#">Brno [582786]</a>
Katastrální území:	<a href="#">Žabovřesky [610470]</a>
Číslo LV:	<a href="#">446</a>
Výměra [m <sup>2</sup> ]:	945
Typ parcely:	Parcela katastru nemovitostí
Mapový list:	
Určení výměry:	Ze souřadnic v S-JTSK
Druh pozemku:	zastavěná plocha a nádvoří



## Součástí je stavba

Budova s číslem popisným:	<a href="#">Žabovřesky [411922]</a> ; č. p. 1742; rodinný dům
Stavba stojí na pozemku:	p. č. <a href="#">1852</a>
Stavební objekt:	<a href="#">č. p. 1742</a>
Ulice:	<a href="#">Haasova</a>
Adresní místa:	<a href="#">Haasova 1742/39</a>

## Vlastníci, jiní oprávnění

Vlastnické právo	Podíl
Pochylý Kamil, Horova 3101/57d, Žabovřesky, 61600 Brno	

## Způsob ochrany nemovitosti

Nejsou evidovány žádné způsoby ochrany.

## Seznam BPEJ

Parcela nemá evidované BPEJ.

## Omezení vlastnického práva

Nejsou evidována žádná omezení.

## Jiné zápisy

Typ
Změna výměr obnovou operátu

📌 Řízení, v rámci kterých byl k nemovitosti zapsán cenový údaj

Nemovitost je v územním obvodu, kde státní správu katastru nemovitostí ČR vykonává [Katastrální úřad pro Jihomoravský kraj, Katastrální pracoviště Brno-město](#)

Zobrazené údaje mají informativní charakter. Platnost dat k 22.12.2020 08:00.



## Informace o pozemku

Parcelní číslo:	<a href="#">1853</a>
Obec:	<a href="#">Brno [582786]</a>
Katastrální území:	<a href="#">Žabovřesky [610470]</a>
Číslo LV:	<a href="#">3595</a>
Výměra [m <sup>2</sup> ]:	129
Typ parcely:	Parcela katastru nemovitostí
Mapový list:	
Určení výměry:	Ze souřadnic v S-JTSK
Druh pozemku:	zastavěná plocha a nádvoří



## Součástí je stavba

Budova s číslem popisným:	<a href="#">Žabovřesky [411922]</a> ; č. p. 1764; rodinný dům
Stavba stojí na pozemku:	p. č. <a href="#">1853</a>
Stavební objekt:	<a href="#">č. p. 1764</a>
Ulice:	<a href="#">Haasova</a> , <a href="#">Kovařovicova</a>
Adresní místa:	<a href="#">Haasova 1764/41</a> , <a href="#">Kovařovicova 1764/38</a>

## Vlastníci, jiní oprávnění

Vlastnické právo	Podíl
Kabelková Hana, Haasova 1764/41, Žabovřesky, 61600 Brno	

## Způsob ochrany nemovitosti

Nejsou evidovány žádné způsoby ochrany.

## Seznam BPEJ

Parcela nemá evidované BPEJ.

## Omezení vlastnického práva

Typ
Věcné břemeno bytu

## Jiné zápisy

Nejsou evidovány žádné jiné zápisy.

- Řízení, v rámci kterých byl k nemovitosti zapsán cenový údaj

Nemovitost je v územním obvodu, kde státní správu katastru nemovitostí ČR vykonává [Katastrální úřad pro Jihomoravský kraj, Katastrální pracoviště Brno-město](#)

Zobrazené údaje mají informativní charakter. Platnost dat k 22.12.2020 08:00.

## Informace o pozemku

Parcelní číslo:	<a href="#">758</a>
Obec:	<a href="#">Brno [582786]</a>
Katastrální území:	<a href="#">Žabovřesky [610470]</a>
Číslo LV:	<a href="#">2012</a>
Výměra [m <sup>2</sup> ]:	232
Typ parcely:	Parcela katastru nemovitostí
Mapový list:	
Určení výměry:	Ze souřadnic v S-JTSK
Druh pozemku:	zastavěná plocha a nádvoří



## Součástí je stavba

Budova s číslem popisným:	<a href="#">Žabovřesky [411922]</a> ; č. p. 1767; rodinný dům
Stavba stojí na pozemku:	p. č. <a href="#">758</a>
Stavební objekt:	<a href="#">č. p. 1767</a>
Ulice:	<a href="#">Fanderlíkova</a> , <a href="#">Kovařovicova</a>
Adresní místa:	<a href="#">Fanderlíkova 1767/78</a> , <a href="#">Kovařovicova 1767/27</a>

## Vlastníci, jiní oprávnění

Vlastnické právo	Podíl
SJM Jurda Zdeněk a Jurdová Anna Ing., Fanderlíkova 1767/78, Žabovřesky, 61600 Brno	

## Způsob ochrany nemovitosti

Nejsou evidovány žádné způsoby ochrany.

## Seznam BPEJ

Parcela nemá evidované BPEJ.

## Omezení vlastnického práva

Typ
Zástavní právo smluvní

## Jiné zápisy



Typ
Změna výměr obnovou operátu

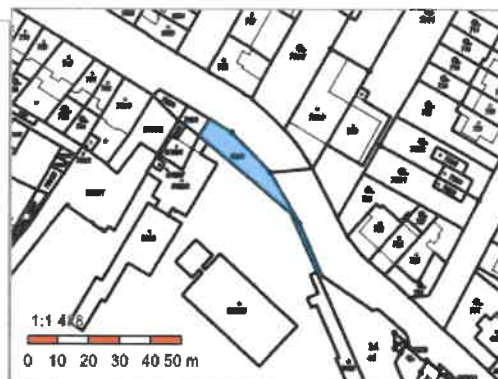
☛ Rizení, v rámci kterých byl k nemovitosti zapsán cenový údaj

Nemovitost je v územním obvodu, kde státní správu katastru nemovitostí ČR vykonává [Katastrální úřad pro Jihomoravský kraj](#), [Katastrální pracoviště Brno-město](#)

Zobrazené údaje mají informativní charakter. Platnost dat k 22.12.2020 08:00.

## Informace o pozemku

Parcelní číslo: [760/1](#)   
Obec: [Brno \[582786\]](#)   
Katastrální území: [Žabovřesky \[610470\]](#)  
Číslo LV: [10001](#)  
Výměra [m<sup>2</sup>]: 254  
Typ parcely: Parcela katastru nemovitostí  
Mapový list:  
Určení výměry: Graficky nebo v digitalizované mapě  
Způsob využití: jiná plocha  
Druh pozemku: ostatní plocha



## Vlastníci, jiní oprávnění

Vlastnické právo	Podíl
Statutární město Brno, Dominikánské náměstí 196/1, Brno-město, 60200 Brno	

## Způsob ochrany nemovitosti

Nejsou evidovány žádné způsoby ochrany.

## Seznam BPEJ

Parcela nemá evidované BPEJ.


## Omezení vlastnického práva

Nejsou evidována žádná omezení.

## Jiné zápisy

Typ
Změna výměr obnovou operátu

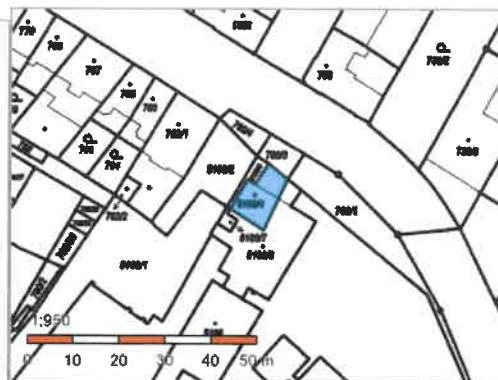
 Řízení, v rámci kterých byl k nemovitosti zapsán cenový údaj

Nemovitost je v územním obvodu, kde státní správu katastru nemovitostí ČR vykonává [Katastrální úřad pro Jihomoravský kraj, Katastrální pracoviště Brno-město](#) 

Zobrazené údaje mají informativní charakter. Platnost dat k 22.12.2020 08:00.

## Informace o pozemku

Parcelní číslo:	<a href="#">5103/4</a>
Obec:	<a href="#">Brno [582786]</a>
Katastrální území:	<a href="#">Žabovřesky [610470]</a>
Číslo LV:	<a href="#">4929</a>
Výměra [m <sup>2</sup> ]:	90
Typ parcely:	Parcela katastru nemovitostí
Mapový list:	
Určení výměry:	Ze souřadnic v S-JTSK
Druh pozemku:	zastavěná plocha a nádvoří
Stavba na pozemku:	<a href="#">bez čp / č. ev., stavba občanského vybavení</a>



## Vlastníci, jiní oprávnění

Vlastnické právo

Podíl

Sportovní klub Brno - Žabovřesky z.s., Horákova 3080/7, Žabovřesky, 61600 Brno

## Způsob ochrany nemovitosti

Nejsou evidovány žádné způsoby ochrany.

## Seznam BPEJ

Parcela nemá evidované BPEJ.

## Omezení vlastnického práva

Nejsou evidována žádná omezení.

## Jiné zápisy

Typ

Změna výměr obnovou operátu

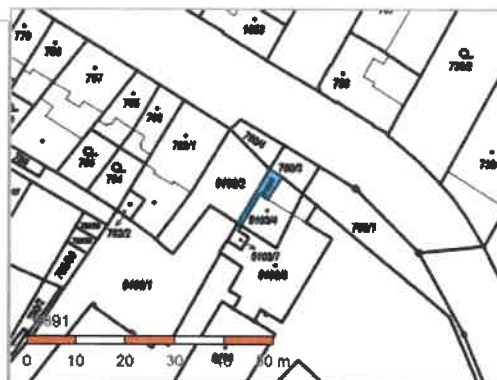
📍 Řízení, v rámci kterých byl k nemovitosti zapsán cenový údaj

Nemovitost je v územním obvodu, kde státní správu katastru nemovitostí ČR vykonává [Katastrální úřad pro Jihomoravský kraj](#), [Katastrální pracoviště Brno-město](#)

Zobrazené údaje mají informativní charakter. Platnost dat k 22.12.2020 08:00.

## Informace o pozemku

Parcelní číslo:	<a href="#">5103/5</a>
Obec:	<a href="#">Brno [582786]</a>
Katastrální území:	<a href="#">Žabovřesky [610470]</a>
Číslo LV:	<a href="#">4929</a>
Výměra [m <sup>2</sup> ]:	22
Typ parcely:	Parcela katastru nemovitostí
Mapový list:	
Určení výměry:	Ze souřadnic v S-JTSK
Způsob využití:	jiná plocha
Druh pozemku:	ostatní plocha



## Vlastníci, jiní oprávnění

Vlastnické právo

Podíl

Sportovní klub Brno - Žabovřesky z.s., Horákova 3080/7, Žabovřesky, 61600 Brno

## Způsob ochrany nemovitosti

Nejsou evidovány žádné způsoby ochrany.

## Seznam BPEJ

Parcela nemá evidované BPEJ.

## Omezení vlastnického práva

Nejsou evidována žádná omezení.

## Jiné zápisy

Typ

Změna výměr obnovou operátu

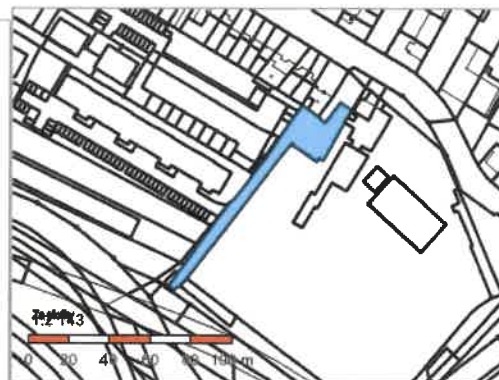
📍 Řízení, v rámci kterých byl k nemovitosti zapsán cenový údaj

Nemovitost je v územním obvodu, kde státní správu katastru nemovitostí ČR vykonává [Katastrální úřad pro Jihomoravský kraj, Katastrální pracoviště Brno-město](#)

Zobrazené údaje mají informativní charakter. Platnost dat k 22.12.2020 08:00.

## Informace o pozemku

Parcelní číslo:	<a href="#">5108/1</a>
Obec:	<a href="#">Brno [582786]</a>
Katastrální území:	<a href="#">Žabovřesky [610470]</a>
Číslo LV:	<a href="#">10001</a>
Výměra [m <sup>2</sup> ]:	1029
Typ parcely:	Parcela katastru nemovitostí
Mapový list:	
Určení výměry:	Ze souřadnic v S-JTSK
Způsob využití:	ostatní komunikace
Druh pozemku:	ostatní plocha



## Vlastníci, jiní oprávnění

Vlastnické právo	Podíl
Statutární město Brno, Dominikánské náměstí 196/1, Brno-město, 60200 Brno	

## Nesoulady

Popis	Řízení
Nesoulad způsobu využití pozemku se skutečným stavem	<a href="#">ZDŘ-273/2020-702</a>

## Způsob ochrany nemovitosti

Nejsou evidovány žádné způsoby ochrany.

## Seznam BPEJ

Parcela nemá evidované BPEJ.

## Omezení vlastnického práva

Typ
Věcné břemeno (podle listiny)
Věcné břemeno umístění a provoz. elektrorozvodného zařízení

## Jiné zápisy

Typ
Změna výměr obnovou operátu

📌 Řízení, v rámci kterých byl k nemovitosti zapsán cenový údaj

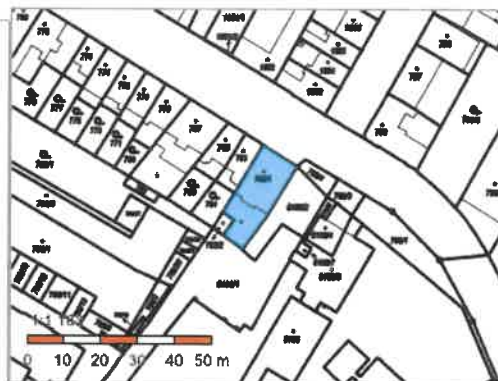
Nemovitost je v územním obvodu, kde státní správu katastru nemovitostí ČR vykonává [Katastrální úřad pro Jihomoravský kraj, Katastrální pracoviště Brno-město](#)

Zobrazené údaje mají informativní charakter. Platnost dat k 22.12.2020 08:00.



## Informace o pozemku

Parcelní číslo:	<a href="#">762/1</a>
Obec:	<a href="#">Brno [582786]</a>
Katastrální území:	<a href="#">Žabovřesky [610470]</a>
Číslo LV:	<a href="#">4293</a>
Výměra [m <sup>2</sup> ]:	268
Typ parcely:	Parcela katastru nemovitostí
Mapový list:	
Určení výměry:	Ze souřadnic v S-JTSK
Druh pozemku:	zastavěná plocha a nádvoří
Stavba na pozemku:	<a href="#">č. p. 1599</a>



## Vlastníci, jiní oprávnění

Vlastnické právo	Podíl
Baráková Jana, Ořechová 140, 66461 Rebešovice	827/3498
David Martin, Haasova 1599/54, Žabovřesky, 61600 Brno	34/583
Davidová Tereza, Haasova 1599/54, Žabovřesky, 61600 Brno	34/583
Doležal Lubomír Mgr., Haasova 1599/54, Žabovřesky, 61600 Brno	128/583
Hanzlíček Pavel, Haasova 1599/54, Žabovřesky, 61600 Brno	1093/3498
Holdová Dagmar, Haasova 1599/54, Žabovřesky, 61600 Brno	67/583

## Způsob ochrany nemovitosti

Nejsou evidovány žádné způsoby ochrany.

## Seznam BPEJ

Parcela nemá evidované BPEJ.

## Omezení vlastnického práva

Typ
Upozornění: Omezení a jiné zápisy vztahující se ke spoluvlastníkům se zobrazují u příslušných jednotek

## Jiné zápisy

Typ
Upozornění: Omezení a jiné zápisy vztahující se ke spoluvlastníkům se zobrazují u příslušných jednotek
Změna výměr obnovou operátu

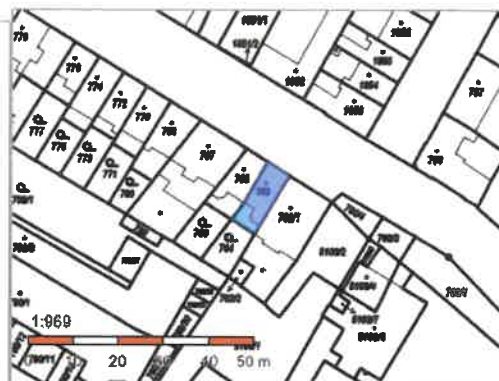
✚ Řízení, v rámci kterých byl k nemovitosti zapsán cenový údaj

Nemovitost je v územním obvodu, kde státní správu katastru nemovitostí ČR vykonává [Katastrální úřad pro Jihomoravský kraj, Katastrální pracoviště Brno-město](#)

Zobrazené údaje mají informativní charakter. Platnost dat k 22.12.2020 08:00.

## Informace o pozemku

Parcelní číslo:	<a href="#">763</a>
Obec:	<a href="#">Brno [582786]</a>
Katastrální území:	<a href="#">Žabovřesky [610470]</a>
Číslo LV:	<a href="#">2267</a>
Výměra [m <sup>2</sup> ]:	88
Typ parcely:	Parcela katastru nemovitostí
Mapový list:	
Určení výměry:	Ze souřadnic v S-JTSK
Druh pozemku:	zastavěná plocha a nádvoří



## Součástí je stavba

Budova s číslem popisným:	<a href="#">Žabovřesky [411922]</a> ; č. p. 1060; rodinný dům
Stavba stojí na pozemku:	p. č. <a href="#">763</a>
Stavební objekt:	<a href="#">č. p. 1060</a>
Ulice:	<a href="#">Haasova</a>
Adresní místa:	<a href="#">Haasova 1060/52</a>

## Vlastníci, jiní oprávnění

Vlastnické právo	Podíl
Venclík Jiří Mgr., Borová 787/2a, Soběšice, 64400 Brno	

## Způsob ochrany nemovitosti

Nejsou evidovány žádné způsoby ochrany.

## Seznam BPEJ

Parcela nemá evidované BPEJ.

## Omezení vlastnického práva

Typ
Zákaz zcizení a zatížení
Zástavní právo smluvní

## Jiné zápisy

Nejsou evidovány žádné jiné zápisy.

📌 Řízení, v rámci kterých byl k nemovitosti zapsán cenový údaj

Více informací k cenovým údajům naleznete v k aplikaci.

Objekt je dotčen změnou právního vztahu: [V-24934/2020](#)

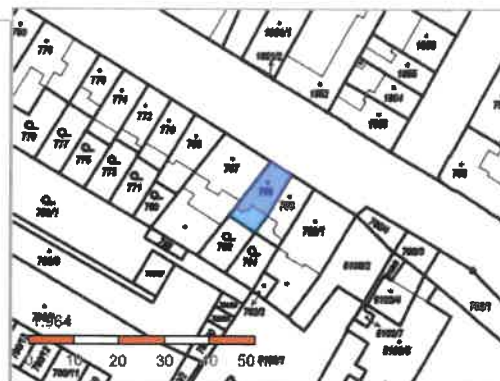
Nemovitost je v územním obvodu, kde státní správu katastru nemovitostí ČR vykonává [Katastrální úřad pro Jihomoravský kraj](#), [Katastrální pracoviště Brno-město](#)

Zobrazené údaje mají informativní charakter. Platnost dat k 22.12.2020 08:00.

<https://nahlizeniidokn.cuzk.cz/ZobrazObjekt.aspx?encrypted=QjrU97UsgaWsyMO6zpeo4xVppO3ooJHv0ac4zWdUxsdvwhAi5gysMD92zvm1OA6...> 1/2

## Informace o pozemku

Parcelní číslo:	<a href="#">765</a>
Obec:	<a href="#">Brno [582786]</a>
Katastrální území:	<a href="#">Žabovřesky [610470]</a>
Číslo LV:	<a href="#">3828</a>
Výměra [m <sup>2</sup> ]:	97
Typ parcely:	Parcela katastru nemovitostí
Mapový list:	
Určení výměry:	Ze souřadnic v S-JTSK
Druh pozemku:	zastavěná plocha a nádvoří



## Součástí je stavba

Budova s číslem popisným:	<a href="#">Žabovřesky [411922]</a> ; č. p. 1059; rodinný dům
Stavba stojí na pozemku:	p. č. <a href="#">765</a>
Stavební objekt:	<a href="#">č. p. 1059</a>
Ulice:	<a href="#">Haasova</a>
Adresní místa:	<a href="#">Haasova 1059/50</a>

## Vlastníci, jiní oprávnění

Vlastnické právo	Podíl
Agalarov Sabir Mgr., Haasova 1059/50, Žabovřesky, 61600 Brno	1/2
Veselá Nargiz Mgr., Štefánikova 132/62, Ponava, 61200 Brno	1/2

## Způsob ochrany nemovitosti

Nejsou evidovány žádné způsoby ochrany.

## Seznam BPEJ

Parcela nemá evidované BPEJ.

## Omezení vlastnického práva

Typ
Věcné břemeno užívání

## Jiné zápisy

Nejsou evidovány žádné jiné zápisy.

➤ Řízení, v rámci kterých byl k nemovitosti zapsán cenový údaj

Nemovitost je v územním obvodu, kde státní správu katastru nemovitostí ČR vykonává [Katastrální úřad pro Jihomoravský kraj, Katastrální pracoviště Brno-město](#)

Zobrazené údaje mají informativní charakter. Platnost dat k 22.12.2020 08:00.

## Informace o pozemku

Parcelní číslo:	<a href="#">767</a>
Obec:	<a href="#">Brno [582786]</a>
Katastrální území:	<a href="#">Žabovřesky [610470]</a>
Číslo LV:	<a href="#">1788</a>
Výměra [m <sup>2</sup> ]:	315
Typ parcely:	Parcela katastru nemovitostí
Mapový list:	
Určení výměry:	Ze souřadnic v S-JTSK
Druh pozemku:	zastavěná plocha a nádvoří
Stavba na pozemku:	<a href="#">č. p. 535</a>



## Vlastníci, jiní oprávnění

Vlastnické právo	Podíl
Jelínek Jiří Ing., Tomečkova 887/3, Lesná, 63800 Brno	103/552
Procházková Ivana, Haasova 535/48, Žabovřesky, 61600 Brno	1/8
Táborský Rudolf, Haasova 535/48, Žabovřesky, 61600 Brno	1/8
Vlk Jozef Mgr., Divina 114, 01331 Divina, Slovenská republika	97/552
SJM Wiecek Radovan Ing. a Wieceková Dagmar Mgr., Antonína Procházky 413/34, Pisárky, 62300 Brno	107/276

## Způsob ochrany nemovitosti

Nejsou evidovány žádné způsoby ochrany.

## Seznam BPEJ

Parcela nemá evidované BPEJ.

## Omezení vlastnického práva

Typ
Upozornění: Omezení a jiné zápisy vztahující se ke spoluvlastníkům se zobrazují u příslušných jednotek

## Jiné zápisy

Typ
Upozornění: Omezení a jiné zápisy vztahující se ke spoluvlastníkům se zobrazují u příslušných jednotek

📍 Řízení, v rámci kterých byl k nemovitosti zapsán cenový údaj

Nemovitost je v územním obvodu, kde státní správu katastru nemovitostí ČR vykonává [Katastrální úřad pro Jihomoravský kraj, Katastrální pracoviště Brno-město](#)

Zobrazené údaje mají informativní charakter. Platnost dat k 22.12.2020 08:00.

## Informace o pozemku

Parcelní číslo:	<a href="#">768</a>
Obec:	<a href="#">Brno [582786]</a>
Katastrální území:	<a href="#">Žabovřesky [610470]</a>
Číslo LV:	<a href="#">1101</a>
Výměra [m <sup>2</sup> ]:	117
Typ parcely:	Parcela katastru nemovitostí
Mapový list:	
Určení výměry:	Ze souřadnic v S-JTSK
Druh pozemku:	zastavěná plocha a nádvoří



## Součástí je stavba

Budova s číslem popisným:	<a href="#">Žabovřesky [411922]</a> ; č. p. 1086; rodinný dům
Stavba stojí na pozemku:	p. č. <a href="#">768</a>
Stavební objekt:	<a href="#">č. p. 1086</a>
Ulice:	<a href="#">Haasova</a>
Adresní místa:	<a href="#">Haasova 1086/46</a>

## Vlastníci, jiní oprávnění

Vlastnické právo	Podíl
SJM Hájek Miroslav MUDr. a Hájková Martina Mgr., Československých tankistů 179, 74766 Dolní Lhota	

## Způsob ochrany nemovitosti

Nejsou evidovány žádné způsoby ochrany.

## Seznam BPEJ

Parcela nemá evidované BPEJ.

## Omezení vlastnického práva

Typ
Věcné břemeno užívání

## Jiné zápisy

Nejsou evidovány žádné jiné zápisy.

📌 Řízení, v rámci kterých byl k nemovitosti zapsán cenový údaj

Nemovitost je v územním obvodu, kde státní správu katastru nemovitostí ČR vykonává [Katastrální úřad pro Jihomoravský kraj, Katastrální pracoviště Brno-město](#)

Zobrazené údaje mají informativní charakter. Platnost dat k 22.12.2020 08:00.



## Informace o pozemku

Parcelní číslo:	<a href="#">770</a>
Obec:	<a href="#">Brno [582786]</a>
Katastrální území:	<a href="#">Žabovřesky [610470]</a>
Číslo LV:	<a href="#">1677</a>
Výměra [m <sup>2</sup> ]:	91
Typ parcely:	Parcela katastru nemovitostí
Mapový list:	
Určení výměry:	Ze souřadnic v S-JTSK
Druh pozemku:	zastavěná plocha a nádvoří



## Součástí je stavba

Budova s číslem popisným:	<a href="#">Žabovřesky [411922]</a> ; č. p. 998; rodinný dům
Stavba stojí na pozemku:	p. č. <a href="#">770</a>
Stavební objekt:	<a href="#">č. p. 998</a>
Ulice:	<a href="#">Haasova</a>
Adresní místa:	<a href="#">Haasova 998/44a</a>

## Vlastníci, jiní oprávnění

Vlastnické právo	Podíl
Kopalová Jana, Haasova 998/44a, Žabovřesky, 61600 Brno	

## Způsob ochrany nemovitosti

Nejsou evidovány žádné způsoby ochrany.

## Seznam BPEJ

Parcela nemá evidované BPEJ.

## Omezení vlastnického práva

Nejsou evidována žádná omezení.

## Jiné zápisy

Nejsou evidovány žádné jiné zápisy.

📌 Řízení, v rámci kterých byl k nemovitosti zapsán cenový údaj

Nemovitost je v územním obvodu, kde státní správu katastru nemovitostí ČR vykonává [Katastrální úřad pro Jihomoravský kraj, Katastrální pracoviště Brno-město](#)

Zobrazené údaje mají informativní charakter. Platnost dat k 22.12.2020 08:00.



## Informace o pozemku

Parcelní číslo:	<a href="#">772</a>
Obec:	<a href="#">Brno [582786]</a>
Katastrální území:	<a href="#">Žabovřesky [610470]</a>
Číslo LV:	<a href="#">402</a>
Výměra [m <sup>2</sup> ]:	85
Typ parcely:	Parcela katastru nemovitostí
Mapový list:	
Určení výměry:	Ze souřadnic v S-JTSK
Druh pozemku:	zastavěná plocha a nádvoří



## Součástí je stavba

Budova s číslem popisným:	<a href="#">Žabovřesky [411922]</a> ; č. p. 1093; rodinný dům
Stavba stojí na pozemku:	p. č. <a href="#">772</a>
Stavební objekt:	<a href="#">č. p. 1093</a>
Ulice:	<a href="#">Haasova</a>
Adresní místa:	<a href="#">Haasova 1093/44</a>

## Vlastníci, jiní oprávnění

Vlastnické právo	Podíl
Sobek Bohuslav, Haasova 1093/44, Žabovřesky, 61600 Brno	1/4
Sobek Milan Ing., Pavlovice 6, 68341 Bohdalice-Pavlovice	3/4

## Způsob ochrany nemovitosti

Nejsou evidovány žádné způsoby ochrany.

## Seznam BPEJ

Parcela nemá evidované BPEJ.

## Omezení vlastnického práva

Nejsou evidována žádná omezení.

## Jiné zápisy

Nejsou evidovány žádné jiné zápisy.

📌 Řízení, v rámci kterých byl k nemovitosti zapsán cenový údaj

Nemovitost je v územním obvodu, kde státní správu katastru nemovitostí ČR vykonává [Katastrální úřad pro Jihomoravský kraj, Katastrální pracoviště Brno-město](#)

Zobrazené údaje mají informativní charakter. Platnost dat k 22.12.2020 08:00.

## Informace o pozemku

Parcelní číslo:	<a href="#">774</a>
Obec:	<a href="#">Brno [582786]</a>
Katastrální území:	<a href="#">Žabovřesky [610470]</a>
Číslo LV:	<a href="#">1349</a>
Výměra [m <sup>2</sup> ]:	101
Typ parcely:	Parcela katastru nemovitostí
Mapový list:	
Určení výměry:	Ze souřadnic v S-JTSK
Druh pozemku:	zastavěná plocha a nádvoří



## Součástí je stavba

Budova s číslem popisným:	<a href="#">Žabovřesky [411922]</a> ; č. p. 1100; rodinný dům
Stavba stojí na pozemku:	p. č. <a href="#">774</a>
Stavební objekt:	<a href="#">č. p. 1100</a>
Ulice:	<a href="#">Haasova</a>
Adresní místa:	<a href="#">Haasova 1100/42</a>

## Vlastníci, jiní oprávnění

Vlastnické právo	Podíl
Káňová Romana, Haasova 1100/42, Žabovřesky, 61600 Brno	1/2
Káňová Tereza, Haasova 1100/42, Žabovřesky, 61600 Brno	1/2

## Způsob ochrany nemovitosti

Nejsou evidovány žádné způsoby ochrany.

## Seznam BPEJ

Parcela nemá evidované BPEJ.

## Omezení vlastnického práva

Nejsou evidována žádná omezení.

## Jiné zápisy

Typ
Změna výměr obnovou operátu

📌 Řízení, v rámci kterých byl k nemovitosti zapsán cenový údaj

Nemovitost je v územním obvodu, kde státní správu katastru nemovitostí ČR vykonává [Katastrální úřad pro Jihomoravský kraj, Katastrální pracoviště Brno-město](#)

Zobrazené údaje mají informativní charakter. Platnost dat k 22.12.2020 08:00.

## Informace o pozemku

Parcelní číslo:	<a href="#">776</a>
Obec:	<a href="#">Brno [582786]</a>
Katastrální území:	<a href="#">Žabovřesky [610470]</a>
Číslo LV:	<a href="#">516</a>
Výměra [m <sup>2</sup> ]:	80
Typ parcely:	Parcela katastru nemovitostí
Mapový list:	
Určení výměry:	Ze souřadnic v S-JTSK
Druh pozemku:	zastavěná plocha a nádvoří



## Součástí je stavba

Budova s číslem popisným:	<a href="#">Žabovřesky [411922]</a> ; č. p. 1241; rodinný dům
Stavba stojí na pozemku:	p. č. <a href="#">776</a>
Stavební objekt:	<a href="#">č. p. 1241</a>
Ulice:	<a href="#">Haasova</a>
Adresní místa:	<a href="#">Haasova 1241/40b</a>

## Vlastníci, jiní oprávnění

Vlastnické právo	Podíl
Stržinek Radovan Ing., Vodova 718/107, Královo Pole, 61200 Brno	1/2
Sylvestrová Marie Mgr., Vodova 718/107, Královo Pole, 61200 Brno	1/2

## Způsob ochrany nemovitosti

Nejsou evidovány žádné způsoby ochrany.

## Seznam BPEJ

Parcela nemá evidované BPEJ.

## Omezení vlastnického práva

Nejsou evidována žádná omezení.

## Jiné zápisy

Nejsou evidovány žádné jiné zápisy.

☛ Řízení, v rámci kterých byl k nemovitosti zapsán cenový údaj

Nemovitost je v územním obvodu, kde státní správu katastru nemovitostí ČR vykonává [Katastrální úřad pro Jihomoravský kraj, Katastrální pracoviště Brno-město](#)

Zobrazené údaje mají informativní charakter. Platnost dat k 22.12.2020 08:00.

## Informace o pozemku

Parcelní číslo:	<a href="#">778</a>
Obec:	<a href="#">Brno [582786]</a>
Katastrální území:	<a href="#">Žabovřesky [610470]</a>
Číslo LV:	<a href="#">1895</a>
Výměra [m <sup>2</sup> ]:	232
Typ parcely:	Parcela katastru nemovitostí
Mapový list:	
Určení výměry:	Ze souřadnic v S-JTSK
Druh pozemku:	zastavěná plocha a nádvoří



## Součástí je stavba

Budova s číslem popisným:	<a href="#">Žabovřesky [411922]</a> ; č. p. 513; rodinný dům
Stavba stojí na pozemku:	p. č. <a href="#">778</a>
Stavební objekt:	<a href="#">č. p. 513</a>
Ulice:	<a href="#">Haasova</a>
Adresní místa:	<a href="#">Haasova 513/40</a>

## Vlastníci, jiní oprávnění

Vlastnické právo	Podíl
Novák David Ing., Sušilova 771/6, Veveří, 60200 Brno	

## Způsob ochrany nemovitosti

Nejsou evidovány žádné způsoby ochrany.

## Seznam BPEJ

Parcela nemá evidované BPEJ.

## Omezení vlastnického práva

Nejsou evidována žádná omezení.

## Jiné zápisy

Nejsou evidovány žádné jiné zápisy.

➤ Řízení, v rámci kterých byl k nemovitosti zapsán cenový údaj

Více informací k cenovým údajům naleznete v k aplikaci.

Nemovitost je v územním obvodu, kde státní správu katastru nemovitostí ČR vykonává [Katastrální úřad pro Jihomoravský kraj, Katastrální pracoviště Brno-město](#)

Zobrazené údaje mají informativní charakter. Platnost dat k 22.12.2020 08:00.

## Informace o pozemku

Parcelní číslo:	<a href="#">780</a>
Obec:	<a href="#">Brno [582786]</a>
Katastrální území:	<a href="#">Žabovřesky [610470]</a>
Číslo LV:	<a href="#">1119</a>
Výměra [m <sup>2</sup> ]:	176
Typ parcely:	Parcela katastru nemovitostí
Mapový list:	
Určení výměry:	Ze souřadnic v S-JTSK
Druh pozemku:	zastavěná plocha a nádvoří



## Součástí je stavba

Budova s číslem popisným:	<a href="#">Žabovřesky [411922]</a> ; č. p. 436; rodinný dům
Stavba stojí na pozemku:	p. č. <a href="#">780</a>
Stavební objekt:	<a href="#">č. p. 436</a>
Ulice:	<a href="#">Haasova</a>
Adresní místa:	<a href="#">Haasova 436/38</a>

## Vlastníci, jiní oprávnění

Vlastnické právo	Podíl
Rohanová Magdalena MUDr., Haasova 436/38, Žabovřesky, 61600 Brno	

## Způsob ochrany nemovitosti

Nejsou evidovány žádné způsoby ochrany.

## Seznam BPEJ

Parcela nemá evidované BPEJ.

## Omezení vlastnického práva

Nejsou evidována žádná omezení.

## Jiné zápisy

Nejsou evidovány žádné jiné zápisy.

📌 Řízení, v rámci kterých byl k nemovitosti zapsán cenový údaj

Nemovitost je v územním obvodu, kde státní správu katastru nemovitostí ČR vykonává [Katastrální úřad pro Jihomoravský kraj, Katastrální pracoviště Brno-město](#)

Zobrazené údaje mají informativní charakter. Platnost dat k 22.12.2020 08:00.



## Informace o pozemku

Parcelní číslo:	<a href="#">781</a>
Obec:	<a href="#">Brno [582786]</a>
Katastrální území:	<a href="#">Žabovřesky [610470]</a>
Číslo LV:	<a href="#">539</a>
Výměra [m <sup>2</sup> ]:	176
Typ parcely:	Parcela katastru nemovitostí
Mapový list:	
Určení výměry:	Ze souřadnic v S-JTSK
Druh pozemku:	zastavěná plocha a nádvoří



## Součástí je stavba

Budova s číslem popisným:	<a href="#">Žabovřesky [411922]</a> ; č. p. 437; rodinný dům
Stavba stojí na pozemku:	p. č. <a href="#">781</a>
Stavební objekt:	<a href="#">č. p. 437</a>
Ulice:	<a href="#">Haasova</a>
Adresní místa:	<a href="#">Haasova 437/36</a>

## Vlastníci, jiní oprávnění

Vlastnické právo	Podíl
Kubátová Marie Mgr., Haasova 437/36, Žabovřesky, 61600 Brno	

## Způsob ochrany nemovitosti

Nejsou evidovány žádné způsoby ochrany.

## Seznam BPEJ

Parcela nemá evidované BPEJ.

## Omezení vlastnického práva

Typ
Věcné břemeno užívání

## Jiné zápisy

Typ
Změna výměr obnovou operátu

📌 Řízení, v rámci kterých byl k nemovitosti zapsán cenový údaj

Nemovitost je v územním obvodu, kde státní správu katastru nemovitostí ČR vykonává [Katastrální úřad pro Jihomoravský kraj, Katastrální pracoviště Brno-město](#)

Zobrazené údaje mají informativní charakter. Platnost dat k 22.12.2020 08:00.



## Informace o pozemku

Parcelní číslo:	<a href="#">782</a>
Obec:	<a href="#">Brno [582786]</a>
Katastrální území:	<a href="#">Žabovřesky [610470]</a>
Číslo LV:	<a href="#">2170</a>
Výměra [m <sup>2</sup> ]:	178
Typ parcely:	Parcela katastru nemovitostí
Mapový list:	
Určení výměry:	Ze souřadnic v S-JTSK
Druh pozemku:	zastavěná plocha a nádvoří



## Součástí je stavba

Budova s číslem popisným:	<a href="#">Žabovřesky [411922]</a> ; č. p. 438; rodinný dům
Stavba stojí na pozemku:	p. č. <a href="#">782</a>
Stavební objekt:	<a href="#">č. p. 438</a>
Ulice:	<a href="#">Haasova</a>
Adresní místa:	<a href="#">Haasova 438/34</a>

## Vlastníci, jiní oprávnění

Vlastnické právo	Podíl
Britanová Iva, Kamenná čtvrť 699/114, Štýřice, 63900 Brno	1/2
Nováková Jaroslava Ing., Velkopavlovická 4083/11, Židenice, 62800 Brno	1/2

## Způsob ochrany nemovitosti

Nejsou evidovány žádné způsoby ochrany.

## Seznam BPEJ

Parcela nemá evidované BPEJ.

## Omezení vlastnického práva

Nejsou evidována žádná omezení.

## Jiné zápisy

Nejsou evidovány žádné jiné zápisy.

➦ Řízení, v rámci kterých byl k nemovitosti **zapsán** cenový údaj

Nemovitost je v územním obvodu, kde státní správu katastru nemovitostí ČR vykonává [Katastrální úřad pro Jihomoravský kraj, Katastrální pracoviště Brno-město](#)

Zobrazené údaje mají informativní charakter. Platnost dat k 22.12.2020 08:00.

## Informace o pozemku

Parcelní číslo:	<a href="#">783</a>
Obec:	<a href="#">Brno [582786]</a>
Katastrální území:	<a href="#">Žabovřesky [610470]</a>
Číslo LV:	<a href="#">680</a>
Výměra [m <sup>2</sup> ]:	112
Typ parcely:	Parcela katastru nemovitostí
Mapový list:	
Určení výměry:	Ze souřadnic v S-JTSK
Druh pozemku:	zastavěná plocha a nádvoří



## Součástí je stavba

Budova s číslem popisným:	<a href="#">Žabovřesky [411922]</a> ; č. p. 439; rodinný dům
Stavba stojí na pozemku:	p. č. <a href="#">783</a>
Stavební objekt:	<a href="#">č. p. 439</a>
Ulice:	<a href="#">Haasova</a>
Adresní místa:	<a href="#">Haasova 439/32</a>

## Vlastníci, jiní oprávnění

Vlastnické právo	Podíl
Bednář Petr, Haasova 439/32, Žabovřesky, 61600 Brno	

## Způsob ochrany nemovitosti

Nejsou evidovány žádné způsoby ochrany.

## Seznam BPEJ

Parcela nemá evidované BPEJ.

## Omezení vlastnického práva

Typ
Věcné břemeno užívání

## Jiné zápisy

Nejsou evidovány žádné jiné zápisy.

📌 Řízení, v rámci kterých byl k nemovitosti zapsán cenový údaj

Nemovitost je v územním obvodu, kde státní správu katastru nemovitostí ČR vykonává [Katastrální úřad pro Jihomoravský kraj, Katastrální pracoviště Brno-město](#)

Zobrazené údaje mají informativní charakter. Platnost dat k 22.12.2020 08:00.

## Informace o pozemku

Parcelní číslo:	<a href="#">785</a>
Obec:	<a href="#">Brno [582786]</a>
Katastrální území:	<a href="#">Žabovřesky [610470]</a>
Číslo LV:	<a href="#">314</a>
Výměra [m <sup>2</sup> ]:	80
Typ parcely:	Parcela katastru nemovitostí
Mapový list:	
Určení výměry:	Ze souřadnic v S-JTSK
Druh pozemku:	zastavěná plocha a nádvoří



## Součástí je stavba

Budova s číslem popisným:	<a href="#">Žabovřesky [411922]</a> ; č. p. 3243; rodinný dům
Stavba stojí na pozemku:	p. č. <a href="#">785</a>
Stavební objekt:	<a href="#">č. p. 3243</a>
Ulice:	<a href="#">Haasova</a>
Adresní místa:	<a href="#">Haasova 3243/30</a>

## Vlastníci, jiní oprávnění

Vlastnické právo	Podíl
Chlubná Lucie, Haasova 3243/30, Žabovřesky, 61600 Brno	

## Způsob ochrany nemovitosti

Nejsou evidovány žádné způsoby ochrany.

## Seznam BPEJ

Parcela nemá evidované BPEJ.

## Omezení vlastnického práva

Nejsou evidována žádná omezení.

## Jiné zápisy

Nejsou evidovány žádné jiné zápisy.

✚ Řízení, v rámci kterých byl k nemovitosti zapsán cenový údaj

Nemovitost je v územním obvodu, kde státní správu katastru nemovitostí ČR vykonává [Katastrální úřad pro Jihomoravský kraj, Katastrální pracoviště Brno-město](#)

Zobrazené údaje mají informativní charakter. Platnost dat k 22.12.2020 08:00.

## Informace o pozemku

Parcelní číslo:	<a href="#">787</a>
Obec:	<a href="#">Brno [582786]</a>
Katastrální území:	<a href="#">Žabovřesky [610470]</a>
Číslo LV:	<a href="#">2353</a>
Výměra [m <sup>2</sup> ]:	189
Typ parcely:	Parcela katastru nemovitostí
Mapový list:	
Určení výměry:	Ze souřadnic v S-JTSK
Druh pozemku:	zastavěná plocha a nádvoří



## Součástí je stavba

Budova s číslem popisným:	<a href="#">Žabovřesky [411922]</a> ; č. p. 452; rodinný dům
Stavba stojí na pozemku:	p. č. <a href="#">787</a>
Stavební objekt:	<a href="#">č. p. 452</a>
Ulice:	<a href="#">Haasova</a>
Adresní místa:	<a href="#">Haasova 452/28</a>

## Vlastníci, jiní oprávnění

Vlastnické právo	Podíl
SJM Firbas Jiří MUDr. a Firbasová Jana Ing. arch., Puškinova 1748/3, Žabovřesky, 61600 Brno	

## Způsob ochrany nemovitosti

Nejsou evidovány žádné způsoby ochrany.

## Seznam BPEJ

Parcela nemá evidované BPEJ.

## Omezení vlastnického práva

Nejsou evidována žádná omezení.

## Jiné zápisy

Typ
Změna výměr obnovou operátu

➤ Řízení, v rámci kterých byl k nemovitosti zapsán cenový údaj

Nemovitost je v územním obvodu, kde státní správu katastru nemovitostí ČR vykonává [Katastrální úřad pro Jihomoravský kraj](#), [Katastrální pracoviště Brno-město](#)

Zobrazené údaje mají informativní charakter. Platnost dat k 22.12.2020 08:00.

## Informace o pozemku

Parcelní číslo:	<a href="#">792</a>
Obec:	<a href="#">Brno [582786]</a>
Katastrální území:	<a href="#">Žabovřesky [610470]</a>
Číslo LV:	<a href="#">1908</a>
Výměra [m <sup>2</sup> ]:	129
Typ parcely:	Parcela katastru nemovitostí
Mapový list:	
Určení výměry:	Ze souřadnic v S-JTSK
Druh pozemku:	zastavěná plocha a nádvoří



## Součástí je stavba

Budova s číslem popisným:	<a href="#">Žabovřesky [411922]</a> ; č. p. 453; rodinný dům
Stavba stojí na pozemku:	p. č. <a href="#">792</a>
Stavební objekt:	<a href="#">č. p. 453</a>
Ulice:	<a href="#">Haasova</a>
Adresní místa:	<a href="#">Haasova 453/26</a>

## Vlastníci, jiní oprávnění

Vlastnické právo	Podíl
SJM Stejkora Pavel a Stejkorová Dana, Haasova 453/26, Žabovřesky, 61600 Brno	

## Způsob ochrany nemovitosti

Nejsou evidovány žádné způsoby ochrany.

## Seznam BPEJ

Parcela nemá evidované BPEJ.

## Omezení vlastnického práva

Nejsou evidována žádná omezení.

## Jiné zápisy

Typ
Změna výměr obnovou operátu

📍 Řízení, v rámci kterých byl k nemovitosti zapsán cenový údaj

Nemovitost je v územním obvodu, kde státní správu katastru nemovitostí ČR vykonává [Katastrální úřad pro Jihomoravský kraj, Katastrální pracoviště Brno-město](#)

Zobrazené údaje mají informativní charakter. Platnost dat k 22.12.2020 08:00.



## Informace o pozemku

Parcelní číslo:	<a href="#">794</a>
Obec:	<a href="#">Brno [582786]</a>
Katastrální území:	<a href="#">Žabovřesky [610470]</a>
Číslo LV:	<a href="#">1239</a>
Výměra [m <sup>2</sup> ]:	181
Typ parcely:	Parcela katastru nemovitostí
Mapový list:	
Určení výměry:	Ze souřadnic v S-JTSK
Druh pozemku:	zastavěná plocha a nádvoří



## Součástí je stavba

Budova s číslem popisným:	<a href="#">Žabovřesky [411922]</a> ; č. p. 454; rodinný dům
Stavba stojí na pozemku:	p. č. <a href="#">794</a>
Stavební objekt:	<a href="#">č. p. 454</a>
Ulice:	<a href="#">Haasova</a>
Adresní místa:	<a href="#">Haasova 454/24</a>

## Vlastníci, jiní oprávnění

Vlastnické právo	Podíl
SJM Pacal Jiří a Pacalová Hana, Haasova 454/24, Žabovřesky, 61600 Brno	

## Způsob ochrany nemovitosti

Nejsou evidovány žádné způsoby ochrany.

## Seznam BPEJ

Parcela nemá evidované BPEJ.

## Omezení vlastnického práva

Nejsou evidována žádná omezení.

## Jiné zápisy

Typ
Změna výměr obnovou operátu

📌 Řízení, v rámci kterých byl k nemovitosti zapsán cenový údaj

Nemovitost je v územním obvodu, kde státní správu katastru nemovitostí ČR vykonává [Katastrální úřad pro Jihomoravský kraj, Katastrální pracoviště Brno-město](#)

Zobrazené údaje mají informativní charakter. Platnost dat k 22.12.2020 08:00.



## Informace o pozemku

Parcelní číslo:	<a href="#">795</a>
Obec:	<a href="#">Brno [582786]</a>
Katastrální území:	<a href="#">Žabovřesky [610470]</a>
Číslo LV:	<a href="#">935</a>
Výměra [m <sup>2</sup> ]:	178
Typ parcely:	Parcela katastru nemovitostí
Mapový list:	
Určení výměry:	Ze souřadnic v S-JTSK
Druh pozemku:	zastavěná plocha a nádvoří



## Součástí je stavba

Budova s číslem popisným:	<a href="#">Žabovřesky [411922]</a> ; č. p. 455; rodinný dům
Stavba stojí na pozemku:	p. č. <a href="#">795</a>
Stavební objekt:	<a href="#">č. p. 455</a>
Ulice:	<a href="#">Haasova</a>
Adresní místa:	<a href="#">Haasova 455/22</a>

## Vlastníci, jiní oprávnění

Vlastnické právo	Podíl
Marková Renata, Haasova 455/22, Žabovřesky, 61600 Brno	

## Způsob ochrany nemovitosti

Nejsou evidovány žádné způsoby ochrany.

## Seznam BPEJ

Parcela nemá evidované BPEJ.

## Omezení vlastnického práva

Typ
Věcné břemeno užívání

## Jiné zápisy

Nejsou evidovány žádné jiné zápisy.

➦ Řízení, v rámci kterých byl k nemovitosti zapsán cenový údaj

Nemovitost je v územním obvodu, kde státní správu katastru nemovitostí ČR vykonává [Katastrální úřad pro Jihomoravský kraj, Katastrální pracoviště Brno-město](#)

Zobrazené údaje mají informativní charakter. Platnost dat k 22.12.2020 08:00.

## Informace o pozemku

Parcelní číslo:	<a href="#">796</a>
Obec:	<a href="#">Brno [582786]</a>
Katastrální území:	<a href="#">Žabovřesky [610470]</a>
Číslo LV:	<a href="#">2429</a>
Výměra [m <sup>2</sup> ]:	182
Typ parcely:	Parcela katastru nemovitostí
Mapový list:	
Určení výměry:	Ze souřadnic v S-JTSK
Druh pozemku:	zastavěná plocha a nádvoří



## Součástí je stavba

Budova s číslem popisným:	<a href="#">Žabovřesky [411922]</a> ; č. p. 456; rodinný dům
Stavba stojí na pozemku:	p. č. <a href="#">796</a>
Stavební objekt:	<a href="#">č. p. 456</a>
Ulice:	<a href="#">Haasova</a>
Adresní místa:	<a href="#">Haasova 456/20</a>

## Vlastníci, jiní oprávnění

Vlastnické právo	Podíl
Kučerová Eva, Šumavská 2279/36, Žabovřesky, 60200 Brno	

## Způsob ochrany nemovitosti

Nejsou evidovány žádné způsoby ochrany.

## Seznam BPEJ

Parcela nemá evidované BPEJ.

## Omezení vlastnického práva

Nejsou evidována žádná omezení.

## Jiné zápisy

Nejsou evidovány žádné jiné zápisy.

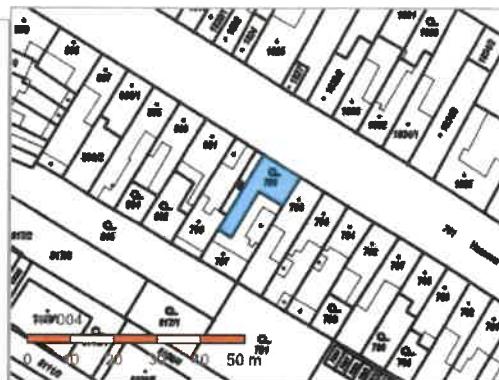
➤ Řízení, v rámci kterých byl k nemovitosti zapsán cenový údaj

Nemovitost je v územním obvodu, kde státní správu katastru nemovitostí ČR vykonává [Katastrální úřad pro Jihomoravský kraj, Katastrální pracoviště Brno-město](#)

Zobrazené údaje mají informativní charakter. Platnost dat k 22.12.2020 08:00.

## Informace o pozemku

Parcelní číslo:	<a href="#">798</a>
Obec:	<a href="#">Brno [582786]</a>
Katastrální území:	<a href="#">Žabovřesky [610470]</a>
Číslo LV:	<a href="#">982</a>
Výměra [m <sup>2</sup> ]:	121
Typ parcely:	Parcela katastru nemovitostí
Mapový list:	
Určení výměry:	Ze souřadnic v S-JTSK
Druh pozemku:	zahrada



## Vlastníci, jiní oprávnění

Vlastnické právo	Podíl
SJM Skalický Ivo Ing. a Skalická Ivana Ing., Haasova 571/18, Žabovřesky, 61600 Brno	

## Způsob ochrany nemovitosti

Název
zemědělský půdní fond

## Seznam BPEJ

BPEJ	Výměra
<a href="#">25800</a>	121

## Omezení vlastnického práva

Nejsou evidována žádná omezení.

## Jiné zápisy

Typ
Změna výměr obnovou operátu

📌 Řízení, v rámci kterých byl k nemovitosti zapsán cenový údaj

Nemovitost je v územním obvodu, kde státní správu katastru nemovitostí ČR vykonává [Katastrální úřad pro Jihomoravský kraj, Katastrální pracoviště Brno-město](#)

Zobrazené údaje mají informativní charakter. Platnost dat k 22.12.2020 08:00.

## Informace o pozemku

Parcelní číslo:	<a href="#">797</a>
Obec:	<a href="#">Brno [582786]</a>
Katastrální území:	<a href="#">Žabovřesky [610470]</a>
Číslo LV:	<a href="#">982</a>
Výměra [m <sup>2</sup> ]:	161
Typ parcely:	Parcela katastru nemovitostí
Mapový list:	
Určení výměry:	Ze souřadnic v S-JTSK
Druh pozemku:	zastavěná plocha a nádvoří



## Součástí je stavba

Budova s číslem popisným:	<a href="#">Žabovřesky [411922]</a> ; č. p. 571; rodinný dům
Stavba stojí na pozemku:	p. č. <a href="#">797</a>
Stavební objekt:	<a href="#">č. p. 571</a>
Ulice:	<a href="#">Haasova</a>
Adresní místa:	<a href="#">Haasova 571/18</a>

## Vlastníci, jiní oprávnění

Vlastnické právo	Podíl
SJM Skalický Ivo Ing. a Skalická Ivana Ing., Haasova 571/18, Žabovřesky, 61600 Brno	

## Nesoulady

Popis	Řízení
Nesoulad zobrazení obvodu budovy se skutečným stavem	<a href="#">ZDR-216/2020-702</a>

## Způsob ochrany nemovitosti

Nejsou evidovány žádné způsoby ochrany.

## Seznam BPEJ

Parcela nemá evidované BPEJ.

## Omezení vlastnického práva

Nejsou evidována žádná omezení.

## Jiné zápisy

Typ
Změna výměr obnovou operátu

📌 Řízení, v rámci kterých byl k nemovitosti zapsán cenový údaj

## Informace o pozemku

Parcelní číslo:	<a href="#">799</a>
Obec:	<a href="#">Brno [582786]</a>
Katastrální území:	<a href="#">Žabovřesky [610470]</a>
Číslo LV:	<a href="#">304</a>
Výměra [m <sup>2</sup> ]:	183
Typ parcely:	Parcela katastru nemovitostí
Mapový list:	
Určení výměry:	Ze souřadnic v S-JTSK
Druh pozemku:	zastavěná plocha a nádvoří



## Součástí je stavba

Budova s číslem popisným:	<a href="#">Žabovřesky [411922]</a> ; č. p. 818; rodinný dům
Stavba stojí na pozemku:	p. č. <a href="#">799</a>
Stavební objekt:	<a href="#">č. p. 818</a>
Ulice:	<a href="#">Haasova</a>
Adresní místa:	<a href="#">Haasova 818/16</a>

## Vlastníci, jiní oprávnění

Vlastnické právo	Podíl
Badinová Blanka, Haasova 818/16, Žabovřesky, 61600 Brno	

## Způsob ochrany nemovitosti

Nejsou evidovány žádné způsoby ochrany.

## Seznam BPEJ

Parcela nemá evidované BPEJ.

## Omezení vlastnického práva

Typ
Věcné břemeno užívání
Zákaz zcizení a zatížení

## Jiné zápisy

Nejsou evidovány žádné jiné zápisy.

➤ Řízení, v rámci kterých byl k nemovitosti zapsán cenový údaj

Nemovitost je v územním obvodu, kde státní správu katastru nemovitostí ČR vykonává [Katastrální úřad pro Jihomoravský kraj, Katastrální pracoviště Brno-město](#)

Zobrazené údaje mají informativní charakter. Platnost dat k 22.12.2020 08:00.

## Informace o pozemku

Parcelní číslo:	<a href="#">800</a>
Obec:	<a href="#">Brno [582786]</a>
Katastrální území:	<a href="#">Žabovřesky [610470]</a>
Číslo LV:	<a href="#">304</a>
Výměra [m <sup>2</sup> ]:	32
Typ parcely:	Parcela katastru nemovitostí
Mapový list:	
Určení výměry:	Ze souřadnic v S-JTSK
Druh pozemku:	zahrada



## Vlastníci, jiní oprávnění

Vlastnické právo	Podíl
Badinová Blanka, Haasova 818/16, Žabovřesky, 61600 Brno	

## Způsob ochrany nemovitosti

Název
zemědělský půdní fond

## Seznam BPEJ

BPEJ	Výměra
<a href="#">25800</a>	32

## Omezení vlastnického práva

Typ
Věcné břemeno užívání
Zákaz zcizení a zatížení

## Jiné zápisy

Nejsou evidovány žádné jiné zápisy.

📌 Řízení, v rámci kterých byl k nemovitosti zapsán cenový údaj

Nemovitost je v územním obvodu, kde státní správu katastru nemovitostí ČR vykonává [Katastrální úřad pro Jihomoravský kraj, Katastrální pracoviště Brno-město](#)

Zobrazené údaje mají informativní charakter. Platnost dat k 22.12.2020 08:00.



## Informace o pozemku

Parcelní číslo:	<a href="#">801</a>
Obec:	<a href="#">Brno [582786]</a>
Katastrální území:	<a href="#">Žabovřesky [610470]</a>
Číslo LV:	<a href="#">2208</a>
Výměra [m <sup>2</sup> ]:	132
Typ parcely:	Parcela katastru nemovitostí
Mapový list:	
Určení výměry:	Ze souřadnic v S-JTSK
Druh pozemku:	zastavěná plocha a nádvoří



## Součástí je stavba

Budova s číslem popisným:	<a href="#">Žabovřesky [411922]</a> ; č. p. 698; rodinný dům
Stavba stojí na pozemku:	p. č. <a href="#">801</a>
Stavební objekt:	<a href="#">č. p. 698</a>
Ulice:	<a href="#">Haasova</a>
Adresní místa:	<a href="#">Haasova 698/14</a>

## Vlastníci, jiní oprávnění

Vlastnické právo	Podíl
Čech Martin Ing., Haasova 698/14, Žabovřesky, 61600 Brno	1/4
Čechová Lenka, Haasova 698/14, Žabovřesky, 61600 Brno	3/4

## Způsob ochrany nemovitosti

Nejsou evidovány žádné způsoby ochrany.

## Seznam BPEJ

Parcela nemá evidované BPEJ.

## Omezení vlastnického práva

Nejsou evidována žádná omezení.

## Jiné zápisy

Typ
Změna výměr obnovou operátu

Řízení, v rámci kterých byl k nemovitosti zapsán cenový údaj

Nemovitost je v územním obvodu, kde státní správu katastru nemovitostí ČR vykonává [Katastrální úřad pro Jihomoravský kraj, Katastrální pracoviště Brno-město](#)

Zobrazené údaje mají informativní charakter. Platnost dat k 22.12.2020 08:00.

## Informace o pozemku

Parcelní číslo:	<a href="#">803</a>
Obec:	<a href="#">Brno [582786]</a>
Katastrální území:	<a href="#">Žabovřesky [610470]</a>
Číslo LV:	<a href="#">1964</a>
Výměra [m <sup>2</sup> ]:	149
Typ parcely:	Parcela katastru nemovitostí
Mapový list:	
Určení výměry:	Ze souřadnic v S-JTSK
Druh pozemku:	zastavěná plocha a nádvoří



## Součástí je stavba

Budova s číslem popisným:	<a href="#">Žabovřesky [411922]</a> ; č. p. 501; rodinný dům
Stavba stojí na pozemku:	p. č. <a href="#">803</a>
Stavební objekt:	<a href="#">č. p. 501</a>
Ulice:	<a href="#">Haasova</a>
Adresní místa:	<a href="#">Haasova 501/12</a>

## Vlastníci, jiní oprávnění

Vlastnické právo	Podíl
Hamerník Zdeněk, Haasova 501/12, Žabovřesky, 61600 Brno	

## Způsob ochrany nemovitosti

Nejsou evidovány žádné způsoby ochrany.

## Seznam BPEJ

Parcela nemá evidované BPEJ.

## Omezení vlastnického práva

Nejsou evidována žádná omezení.

## Jiné zápisy

Typ
Změna výměr obnovou operátu

📌 Řízení, v rámci kterých byl k nemovitosti zapsán cenový údaj

Nemovitost je v územním obvodu, kde státní správu katastru nemovitostí ČR vykonává [Katastrální úřad pro Jihomoravský kraj, Katastrální pracoviště Brno-město](#)

Zobrazené údaje mají informativní charakter. Platnost dat k 22.12.2020 08:00.

## Informace o pozemku

Parcelní číslo:	<a href="#">805</a>
Obec:	<a href="#">Brno [582786]</a>
Katastrální území:	<a href="#">Žabovřesky [610470]</a>
Číslo LV:	<a href="#">2124</a>
Výměra [m <sup>2</sup> ]:	203
Typ parcely:	Parcela katastru nemovitostí
Mapový list:	
Určení výměry:	Ze souřadnic v S-JTSK
Druh pozemku:	zastavěná plocha a nádvoří



## Součástí je stavba

Budova s číslem popisným:	<a href="#">Žabovřesky [411922]</a> ; č. p. 500; rodinný dům
Stavba stojí na pozemku:	p. č. <a href="#">805</a>
Stavební objekt:	<a href="#">č. p. 500</a>
Ulice:	<a href="#">Haasova</a>
Adresní místa:	<a href="#">Haasova 500/10</a>

## Vlastníci, jiní oprávnění

Vlastnické právo	Podíl
Muzikář Pavel, Haasova 500/10, Žabovřesky, 61600 Brno	

## Způsob ochrany nemovitosti

Nejsou evidovány žádné způsoby ochrany.

## Seznam BPEJ

Parcela nemá evidované BPEJ.

## Omezení vlastnického práva

Nejsou evidována žádná omezení.

## Jiné zápisy

Typ
Změna výměr obnovou operátu

📌 Řízení, v rámci kterých byl k nemovitosti zapsán cenový údaj

Nemovitost je v územním obvodu, kde státní správu katastru nemovitostí ČR vykonává [Katastrální úřad pro Jihomoravský kraj, Katastrální pracoviště Brno-město](#)

Zobrazené údaje mají informativní charakter. Platnost dat k 22.12.2020 08:00.

## Informace o pozemku

Parcelní číslo:	<a href="#">806/1</a>
Obec:	<a href="#">Brno [582786]</a>
Katastrální území:	<a href="#">Žabovřesky [610470]</a>
Číslo LV:	<a href="#">2940</a>
Výměra [m <sup>2</sup> ]:	94
Typ parcely:	Parcela katastru nemovitostí
Mapový list:	
Určení výměry:	Ze souřadnic v S-JTSK
Druh pozemku:	zastavěná plocha a nádvoří



## Součástí je stavba

Budova s číslem popisným:	<a href="#">Žabovřesky [411922]</a> ; č. p. 446; rodinný dům
Stavba stojí na pozemku:	p. č. <a href="#">806/1</a>
Stavební objekt:	<a href="#">č. p. 446</a>
Ulice:	<a href="#">Haasova</a>
Adresní místa:	<a href="#">Haasova 446/8</a>

## Vlastníci, jiní oprávnění

Vlastnické právo	Podíl
SJM Zeman Aleš a Zemanová Zuzana, Haasova 446/8, Žabovřesky, 61600 Brno	

## Způsob ochrany nemovitosti

Nejsou evidovány žádné způsoby ochrany.

## Seznam BPEJ

Parcela nemá evidované BPEJ.

## Omezení vlastnického práva

Nejsou evidována žádná omezení.

## Jiné zápisy

Nejsou evidovány žádné jiné zápisy.

➤ Řízení, v rámci kterých byl k nemovitosti zapsán cenový údaj

Nemovitost je v územním obvodu, kde státní správu katastru nemovitostí ČR vykonává [Katastrální úřad pro Jihomoravský kraj, Katastrální pracoviště Brno-město](#)

Zobrazené údaje mají informativní charakter. Platnost dat k 22.12.2020 08:00.

## Informace o pozemku

Parcelní číslo:	<a href="#">807</a>
Obec:	<a href="#">Brno [582786]</a>
Katastrální území:	<a href="#">Žabovřesky [610470]</a>
Číslo LV:	<a href="#">2370</a>
Výměra [m <sup>2</sup> ]:	205
Typ parcely:	Parcela katastru nemovitostí
Mapový list:	
Určení výměry:	Ze souřadnic v S-JTSK
Druh pozemku:	zastavěná plocha a nádvoří



## Součástí je stavba

Budova s číslem popisným:	<a href="#">Žabovřesky [411922]</a> ; č. p. 445; rodinný dům
Stavba stojí na pozemku:	p. č. <a href="#">807</a>
Stavební objekt:	<a href="#">č. p. 445</a>
Ulice:	<a href="#">Haasova</a>
Adresní místa:	<a href="#">Haasova 445/6</a>

## Vlastníci, jiní oprávnění

Vlastnické právo	Podíl
Bartošková Alena Ing., Pohořanská 94, 41141 Žitenice	

## Způsob ochrany nemovitosti

Nejsou evidovány žádné způsoby ochrany.

## Seznam BPEJ

Parcela nemá evidované BPEJ.

## Omezení vlastnického práva

Typ
Věcné břemeno užívání

## Jiné zápisy

Typ
Změna výměr obnovou operátu

☞ Řízení, v rámci kterých byl k nemovitosti zapsán cenový údaj

Nemovitost je v územním obvodu, kde státní správu katastru nemovitostí ČR vykonává [Katastrální úřad pro Jihomoravský kraj, Katastrální pracoviště Brno-město](#)

Zobrazené údaje mají informativní charakter. Platnost dat k 22.12.2020 08:00.



## Informace o pozemku

Parcelní číslo:	<a href="#">808</a>
Obec:	<a href="#">Brno [582786]</a>
Katastrální území:	<a href="#">Žabovřesky [610470]</a>
Číslo LV:	<a href="#">11240</a>
Výměra [m <sup>2</sup> ]:	124
Typ parcely:	Parcela katastru nemovitostí
Mapový list:	
Určení výměry:	Ze souřadnic v S-JTSK
Druh pozemku:	zastavěná plocha a nádvoří



## Součástí je stavba

Budova s číslem popisným:	<a href="#">Žabovřesky [411922]</a> ; č. p. 429; rodinný dům
Stavba stojí na pozemku:	p. č. <a href="#">808</a>
Stavební objekt:	<a href="#">č. p. 429</a>
Ulice:	<a href="#">Haasova</a>
Adresní místa:	<a href="#">Haasova 429/4</a>

## Vlastníci, jiní oprávnění

Vlastnické právo	Podíl
Mühlbacher Hynek Ing., Haasova 429/4, Žabovřesky, 61600 Brno	

## Způsob ochrany nemovitosti

Nejsou evidovány žádné způsoby ochrany.

## Seznam BPEJ

Parcela nemá evidované BPEJ.

## Omezení vlastnického práva

Nejsou evidována žádná omezení.

## Jiné zápisy

Nejsou evidovány žádné jiné zápisy.

📌 Řízení, v rámci kterých byl k nemovitosti zapsán cenový údaj

Více informací k cenovým údajům naleznete v k aplikaci.

Nemovitost je v územním obvodu, kde státní správu katastru nemovitostí ČR vykonává [Katastrální úřad pro Jihomoravský kraj, Katastrální pracoviště Brno-město](#)

Zobrazené údaje mají informativní charakter. Platnost dat k 22.12.2020 08:00.



## Informace o pozemku

Parcelní číslo:	<a href="#">809</a>
Obec:	<a href="#">Brno [582786]</a>
Katastrální území:	<a href="#">Žabovřesky [610470]</a>
Číslo LV:	<a href="#">1441</a>
Výměra [m <sup>2</sup> ]:	155
Typ parcely:	Parcela katastru nemovitostí
Mapový list:	
Určení výměry:	Graficky nebo v digitalizované mapě
Druh pozemku:	zastavěná plocha a nádvoří



## Součástí je stavba

Budova s číslem popisným:	<a href="#">Žabovřesky [411922]</a> ; č. p. 995; rodinný dům
Stavba stojí na pozemku:	p. č. <a href="#">809</a>
Stavební objekt:	<a href="#">č. p. 995</a>
Ulice:	<a href="#">Haasova</a> , <a href="#">Stránského</a>
Adresní místa:	<a href="#">Haasova 995/2</a> , <a href="#">Stránského 995/23</a>

## Vlastníci, jiní oprávnění

Vlastnické právo	Podíl
Havelka Jiří Ing., Haasova 995/2, Žabovřesky, 61600 Brno	

## Způsob ochrany nemovitosti

Nejsou evidovány žádné způsoby ochrany.

## Seznam BPEJ

Parcela nemá evidované BPEJ.

## Omezení vlastnického práva

Nejsou evidována žádná omezení.

## Jiné zápisy

Nejsou evidovány žádné jiné zápisy.

➤ Řízení, v rámci kterých byl k nemovitosti zapsán cenový údaj

Nemovitost je v územním obvodu, kde státní správu katastru nemovitostí ČR vykonává [Katastrální úřad pro Jihomoravský kraj, Katastrální pracoviště Brno-město](#)

Zobrazené údaje mají informativní charakter. Platnost dat k 22.12.2020 08:00.